




PROGRAM USUWANIA WYROBÓW ZAWIERAJĄCYCH AZBEST Z TERENU GMINY HANNA



Opracowany na zlecenie
Urzędu Gminy Hanna

przez

ECO-ART Sp. z o.o.
ul. Bonifraterska 17
00-203 Warszawa



Spis treści

1. Wstęp	3
2. Cele i zadania „Programu usuwania wyrobów zawierających azbest z terenu Gminy Hanna”	4
3. Właściwości azbestu i jego wpływ na zdrowie człowieka	6
4. Uwarunkowania prawne użytkowania i usuwania wyrobów azbestowych	10
4.1. Azbest jako substancja szczególnie niebezpieczna	10
4.2. Obowiązki właścicieli nieruchomości	10
4.3. Obowiązki jednostek samorządu terytorialnego	11
4.4. Obowiązki wykonawcy prac polegających na usuwaniu wyrobów azbestowych	12
4.5. Składowanie odpadów zawierających azbest	14
5. Wyroby azbestowe na terenie Gminy Hanna	15
5.1. Ogólna charakterystyka Gminy Hanna	15
5.2. Inwentaryzacja wyrobów azbestowych na terenie Gminy Hanna	16
5.2.1. Metodyka przeprowadzenia inwentaryzacji	16
5.2.2. Płyty azbestowo-cementowe stanowiące pokrycia dachów obiektów budowlanych	18
5.2.3. Struktura własnościowa zinwentaryzowanych obiektów	20
5.2.4. Stan techniczny zinwentaryzowanych wyrobów azbestowych	21
5.2.5. Analiza funkcjonalności zinwentaryzowanych obiektów	23
5.2.6. Budynki użyteczności publicznej	23
5.2.7. Rury azbestowo-cementowe do pozostawienia w ziemi	24
5.2.8. Drogi utwardzone odpadami zawierającymi azbest	24
5.2.9. Odpady zawierające azbest zgromadzone na posesjach	24
5.3. Przestrzenne rozmieszczenie wyrobów azbestowych na terenie Gminy Hanna	24
6. Harmonogram realizacji „Programu usuwania wyrobów zawierających azbest z terenu Gminy Hanna”	27
7. Aspekty finansowe realizacji „Programu”	30
7.1. Przewidywane koszty realizacji „Programu”	30
7.2. Potencjalne źródła finansowania usuwania azbestu	32
8. Monitoring realizacji „Programu usuwania wyrobów zawierających azbest z terenu Gminy Hanna”	35
9. Podsumowanie i wnioski	36
10. Spis tabel, wykresów i załączników	37
11. Bibliografia	38



1. Wstęp

Opracowanie „Programu usuwania wyrobów zawierających azbest z terenu Gminy Hanna” związane jest z realizacją „Programu Oczyszczania Kraju z Azbestu na lata 2009-2032”, którego celem jest:

1. usunięcie i unieszkodliwienie wyrobów zawierających azbest,
2. minimalizacja negatywnych skutków zdrowotnych spowodowanych obecnością azbestu na terytorium kraju,
3. likwidacja szkodliwego oddziaływania azbestu na środowisko.

Na poziomie lokalnym zadania wynikające z krajowego „Programu Oczyszczania Kraju z Azbestu na lata 2009-2032” powinny być realizowane przez samorząd gminny, do którego obowiązków należy w szczególności:

1. gromadzenie przez wójta, burmistrza, prezydenta miasta informacji o ilości, rodzaju i miejscach występowania wyrobów zawierających azbest oraz przekazywanie jej do marszałka województwa z wykorzystaniem dostępnego narzędzia informatycznego www.bazaazbestowa.gov.pl,
2. przygotowywanie i aktualizacja programów usuwania azbestu i wyrobów zawierających azbest,
3. organizowanie usuwania wyrobów zawierających azbest przy wykorzystaniu pozyskanych na ten cel środków finansowych,
4. inspirowanie właściwej postawy mieszkańców w zakresie obowiązków związanych z usuwaniem wyrobów zawierających azbest,
5. współpraca z marszałkiem województwa w zakresie inwentaryzacji wyrobów azbestowych oraz opracowywania programów usuwania wyrobów zawierających azbest,
6. współpraca z mediami w celu propagowania odpowiednich inicjatyw społecznych oraz rozpowszechniania informacji dotyczących zagrożeń powodowanych przez azbest,
7. współpraca z organizacjami społecznymi wspierającymi realizację Programu,
8. współpraca z organami kontrolnymi (inspekcja sanitarna, inspekcja pracy, inspekcja nadzoru budowlanego, inspekcja ochrony środowiska).

Przygotowanie „Programu usuwania wyrobów zawierających azbest z terenu Gminy Hanna” poprzedzone zostało wykonaniem inwentaryzacji wyrobów zawierających azbest. Zebrane w bazie danych wyniki inwentaryzacji umożliwiły przygotowanie przestrzennego rozmieszczenia wyrobów zawierających azbest na terenie Gminy Hanna wraz z analizą poglądowego stopnia pilności usunięcia azbestu. Następnie oszacowano koszty usunięcia płyt azbestowo-cementowych z terenu Gminy Hanna oraz wskazano potencjalne źródła finansowania przedsięwzięć, polegających na usuwaniu i unieszkodliwianiu azbestu. Opracowane zostały wskaźniki monitorowania realizacji „Programu usuwania wyrobów zawierających azbest z terenu Gminy Hanna”.

Niniejszy dokument został opracowany na podstawie umowy zawartej w dn. 03.03.2015 r. pomiędzy Gminą Hanna a ECO-ART Sp. z o.o.



2. Cele i zadania „Programu usuwania wyrobów zawierających azbest z terenu Gminy Hanna”

Celem opracowania „Programu usuwania wyrobów zawierających azbest z terenu Gminy Hanna” jest:

1. oczyszczenie terenu Gminy Hanna z azbestu poprzez usunięcie i unieszkodliwienie wyrobów zawierających azbest,
2. eliminacja negatywnych skutków zdrowotnych oddziaływania azbestu na człowieka,
3. likwidacja oddziaływania azbestu na środowisko zgodnie z obowiązującym prawem do końca 2032 roku.

„Program usuwania wyrobów zawierających azbest z terenu Gminy Hanna” (zwany także w dalszej części dokumentu „Programem”) został przygotowany z uwzględnieniem obowiązujących aktów prawnych i jest zgodny z kierunkami wyznaczonymi w dokumentach krajowych i wojewódzkich.

Zgodnie z „**Programem Oczyszczania Kraju z Azbestu na lata 2009-2032**” usunięcie i unieszkodliwienie wyrobów zawierających azbest zaplanowano do końca 2032 r. Zadania niezbędne do oczyszczenia kraju z azbestu zostały podzielone na: legislacyjne, edukacyjno-informacyjne, ochrony zdrowia, monitorowania realizacji „Programu” oraz działania w zakresie usuwania azbestu z obiektów budowlanych, budowy składowisk oraz instalacji do unieszkodliwiania wyrobów azbestowych.

Oszacowano, iż na terenie kraju nadal użytkowanych jest ok. 14,5 mln ton wyrobów zawierających azbest. Przyjęto, iż proces usuwania azbestu będzie przebiegał etapami. Wskazano na konieczność budowy 56 składowisk odpadów lub kwater przystosowanych do składowania odpadów zawierających azbest.

W „**Planie gospodarki odpadami dla województwa lubelskiego 2017**” przyjętego uchwałą nr XXIV/396/2012 Sejmiku Województwa Lubelskiego z dnia 30 lipca 2012 r. za najważniejsze problemy w zakresie odpadów azbestowych uznano:

- brak wystarczających środków na dofinansowanie usuwania wyrobów zawierających azbest pozwalających na znaczące ograniczenie ilości azbestu w województwie,
- niewystarczającą pojemność istniejących składowisk odpadów zawierających azbest na terenie województwa,
- niedostateczną świadomość mieszkańców dotyczącą zagrożeń związanych z nieprawidłowym usuwaniem wyrobów zawierających azbest.

W Planie szacuje się, że w 2010 r. na terenie województwa lubelskiego wykorzystywanych było 810.344,72 Mg wyrobów zawierających azbest, w tym na terenie powiatu włodawskiego 24.381,04 Mg. Nagromadzenie płyt na terenie powiatu włodawskiego wynosi 19,4 Mg/km² oraz 0,615 Mg/os.

Jako główne cele w zakresie zapobieganiu powstawaniu odpadów i poprawy gospodarki odpadami założono realizację celów określonych w „Programie Oczyszczania Kraju z Azbestu na lata 2009-2032” oraz w „Programie usuwania wyrobów zawierających azbest dla terenu województwa lubelskiego na lata 2012-2032”.

Do osiągnięcia zakładanych celów w zakresie unieszkodliwienia wyrobów zawierających azbest z terenu województwa lubelskiego niezbędne jest podjęcie niżej wymienionych działań:

- informowanie społeczeństwa o zagrożeniu zdrowia ludzi przy samodzielnym usuwaniu wyrobów zawierających azbest,



- zapewnienie finansowania usuwania wyrobów zawierających azbest przez fundusze ochrony środowiska oraz inne fundusze zewnętrzne (np. Szwajcarsko-Polskiego Programu Współpracy),
- monitoring prawidłowego postępowania z odpadami zawierającymi azbest, szczególnie wśród indywidualnych posiadaczy i firm zajmujących się demontażem wyrobów budowlanych zawierających azbest,
- modernizacja i/lub budowa składowisk (kwater) na odpady azbestowe lub zagospodarowanie azbestu metodami innymi niż składowanie,
- wspieranie inicjatyw zmierzających do usuwania wyrobów budowlanych zawierających azbest.

W obowiązującym **„Programie usuwania wyrobów zawierających azbest dla terenu województwa lubelskiego”**, przyjętym uchwałą nr XV/206/2011 Sejmiku Województwa Lubelskiego z dnia 28 listopada 2011 r., jako główne cele wskazano:

- usunięcie i unieszkodliwienie wyrobów zawierających azbest,
- minimalizację negatywnych skutków zdrowotnych spowodowanych obecnością azbestu na terenie województwa lubelskiego,
- likwidację szkodliwego oddziaływania azbestu na środowisko.

W Programie wskazano, że na terenie Gminy Hanna znajduje się 9.235.690 kg wyrobów azbestowych, będących własnością osób fizycznych. Na terenie powiatu włodawskiego znajduje się natomiast 24.381.040 kg wyrobów azbestowych, z czego 34.860 kg należy do osób prawnych.

Mając na względzie założenia dokumentów programowych krajowych i wojewódzkich w **„Programie usuwania wyrobów zawierających azbest z terenu Gminy Hanna”** założono realizację następujących kierunków działań:

1. inwentaryzację i opracowanie bazy danych o wyrobach zawierających azbest,
2. organizację działań edukacyjno-informacyjnych o szkodliwości azbestu oraz bezpiecznym użytkowaniu i usuwaniu wyrobów zawierających azbest,
3. oczyszczenie terenu Gminy Hanna z wyrobów azbestowych poprzez ich usunięcie i unieszkodliwienie,
4. wdrożenie monitoringu realizacji „Programu usuwania wyrobów zawierających azbest z terenu Gminy Hanna”,
5. podjęcie działań w kierunku pozyskania środków finansowych ze źródeł zewnętrznych dla wsparcia usuwania wyrobów zawierających azbest i ich unieszkodliwiania,
6. pomoc w poszukiwaniu możliwych źródeł dofinansowania w postaci dotacji, kredytów i pożyczek preferencyjnych na wymianę płyt azbestowo-cementowych dla osób fizycznych i wspólnot mieszkaniowych,
7. okresową weryfikację i aktualizację „Programu”.

Dokument „Program usuwania wyrobów zawierających azbest z terenu Gminy Hanna” jest wynikiem realizacji zapisów „Planu gospodarki odpadami dla województwa lubelskiego 2017, „Programu usuwania wyrobów zawierających azbest dla terenu województwa lubelskiego” oraz „Programu Oczyszczania Kraju z Azbestu na lata 2009-2032”.



3. Właściwości azbestu i jego wpływ na zdrowie człowieka

Azbest jest nazwą handlową włóknistych minerałów, które pod względem chemicznym są uwodnionymi krzemianami metali, zawierającymi w swoim składzie: magnez, sód i wapń. Zgodnie z ustawą z dnia 19 czerwca 1997 r. o zakazie stosowania wyrobów zawierających azbest (Dz.U. z 2004 r. Nr 3, poz. 20, z późn. zm.), azbestem nazywane są następujące włókniste krzemiany:

1. azbest chryzotylowy, nr CAS 12001-29-5,
2. azbest krokidolitowy, nr CAS 12001-28-4,
3. azbest amozytowy (gruenerytowy), nr CAS 12172-73-5,
4. azbest antofilitowy, nr CAS 77536-67-5,
5. azbest tremolitowy, nr CAS 77536-68-6,
6. azbest aktynolitowy, nr CAS 77536-66-4.

Wyróżniane są dwie grupy azbestów: grupa serpentynów i grupa azbestów amfibolowych. Do serpentynów należy azbest chryzotylowy (azbest biały), który był wydobywany i stosowany w największych ilościach. W grupie azbestów amfibolowych znaczenie mają dwie odmiany: azbest amozytowy (azbest brązowy) i azbest krokidolitowy (azbest niebieski).

Azbest chryzotylowy krystalizuje się w postaci rurek, a azbesty amfibolowe przyjmują formę grubszych, pręcikowatych kryształów. Włókna azbestu są wiązkami zbudowanymi z dużej liczby (do kilku tysięcy, a niekiedy nawet do kilkudziesięciu tysięcy) włókien elementarnych. W tych wiązkach pojedyncze kryształy azbestu są spojone za pomocą węglanu wapniowego. Największe zastosowanie przemysłowe miał azbest o giętkich włóknach (do 0,1 μm grubości), odpornych na działanie czynników chemicznych, wysokich temperatur oraz na ścieranie, a także źle przewodzących ciepło i elektryczność. Używany był do wyrobu tkanin ogniotrwałych, okładzin ciernych, szczęk hamulcowych, farb ogniotrwałych, materiałów izolacyjnych oraz niepalnych materiałów budowlanych¹.

Azbest amfibolowy charakteryzuje się dużą kwasoodpornością. Jest znacznie mniej rozpowszechniony w przyrodzie. Wykorzystywany był w przemyśle chemicznym. Występowanie azbestu w przyrodzie jest stosunkowo powszechne, ale tylko w kilku miejscach na świecie prowadzona była eksploatacja tego minerału na skalę przemysłową. Polska nie posiada złóż azbestu nadających się do eksploatacji przemysłowej.

W zależności od zawartości azbestu, stosowanego spoiwa oraz gęstości objętościowej wyróżniono dwie grupy wyrobów azbestowych:

1. klasa I (wyroby miękkie), których gęstość objętościowa jest mniejsza niż 1.000 kg/m³, zawierające powyżej 20% (do 100% azbestu). Wyroby te łatwo ulegają uszkodzeniom mechanicznym, w wyniku czego następuje znaczna emisja włókien azbestu do otoczenia. Najczęściej stosowane w tej klasie były: wyroby tekstylne z azbestu, używane przez pracowników w celach ochronnych, koce gaśnicze, szczeliwa plecione, tektury uszczelkowe, materiały, wykładziny cierne.
2. klasa II (wyroby twarde), których gęstość objętościowa jest większa niż 1.000 kg/m³, zawierające poniżej 20% azbestu. W wyrobach tych włókna azbestowe są mocno związane, a w przypadku mechanicznego uszkodzenia, np. pęknięcia, ma miejsce stosunkowo niewielka emisja azbestu do otoczenia w porównaniu z wyrobami klasy I. Niebezpieczeństwo dla zdrowia ludzi i środowiska stwarza mechaniczna obróbka tych wyrobów oraz rozbijanie, np. w wyniku zrzucania w trakcie prac remontowych².

¹ Za: Szeszenia-Dąbrowska Neonila, Sobala Wojciech: „Zanieczyszczenie środowiska azbestem. Skutki zdrowotne”, Łódź, 2010
² „Zbiór przepisów i procedur dotyczących bezpiecznego postępowania z wyrobami zawierającymi azbest”, Ministerstwo Gospodarki, Warszawa, 2001



W Polsce wyroby twarde wykorzystywane były do produkcji płyt azbestowo-cementowych jako materiał budowlany w postaci płyt płaskich, falistych oraz rur azbestowo-cementowych. Płyty płaskie i faliste wykorzystywane były do krycia dachów, rzadziej do elewacji budynków gospodarczych i mieszkalnych czy przemysłowych. W znacznie mniejszych ilościach produkowane i stosowane były inne wyroby azbestowo-cementowe, tj. rury służące do wykonywania instalacji wodociągowych i kanalizacyjnych oraz przewody kominowe czy zsypy w budynkach wielokondygnacyjnych.



Fot. 1 Płyty azbestowo-cementowe faliste



Fot. 2 Płyty azbestowo-cementowe płaskie

Ekspozycja na pył azbestu stanowi poważne zagrożenie dla zdrowia ludzi. Problem zagrożenia nowotworami powodowanymi włóknami azbestu istnieje nadal, pomimo coraz lepszej ochrony pracy w kontakcie z azbestem. Zapadalność na nowotwory złośliwe, w szczególności raka płuca i międzybłoniaka opłucnej, jest ściśle związana ze stężeniem włókien azbestu w powietrzu determinowanym ilością i stanem zabudowanych i stosowanych wyrobów zawierających azbest oraz stopniem zanieczyszczenia środowiska.

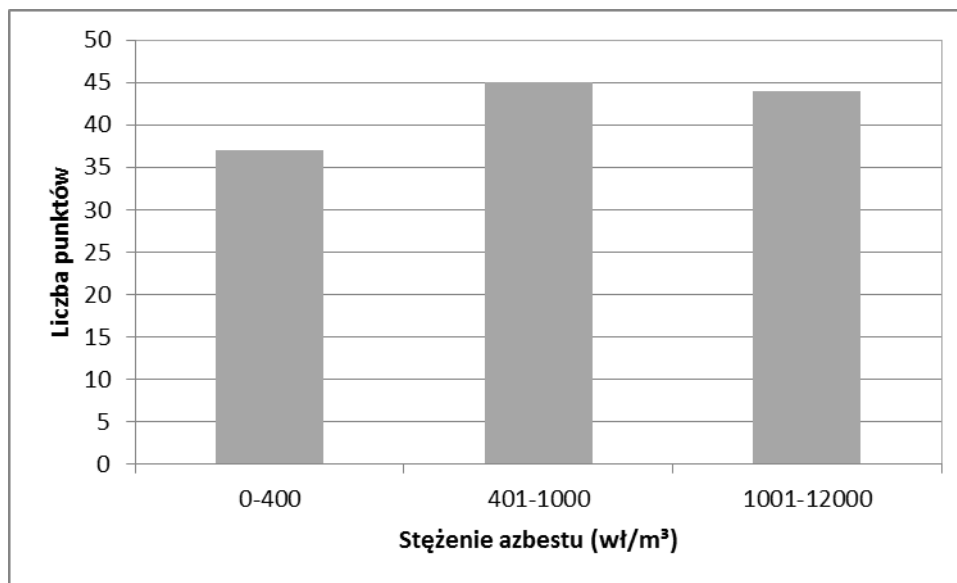
Stężenie włókien azbestu w powietrzu (emisja) na danym obszarze jest bezpośrednią miarą stosowaną do określenia dawki kumulowanej, będącej podstawą szacowania ryzyka zdrowotnego związanego z zanieczyszczeniem środowiska azbestem na danym obszarze.

Pomiary stężenia włókien azbestu w województwie lubelskim zostały wykonane w 2004, 2005, 2009 i 2010 r.³ Punkty pomiarowe zostały wyznaczone w 21 powiatach na terenie 52 gmin. Łącznie na terenie województwa lubelskiego pobrano 477 próbek powietrza. Rozkład wartości stężeń azbestu w powietrzu atmosferycznym na terenie województwa lubelskiego został przedstawiony na wykresie nr 1.

³ Szeszenia-Dąbrowska Neonila, Sobala Wojciech: „Zanieczyszczenie środowiska azbestem. Skutki zdrowotne.” Łódź, 2010



Wykres nr 1 Rozkład punktów pomiarowych na terenie województwa lubelskiego według wielkości stężeń⁴



Średnie stężenie włókien azbestu w powiecie włodawskim wynosiło 1.038 wł/m³ (na podstawie 14 próbek, pobranych w 4 punktach na terenie 2 gmin)⁵.

Głównymi skutkami narażenia na pył azbestu są: azbestoza, międzybłoniak opłucnej i rak płuca. Zachorowania na azbestozę płuc pojawiają się przy znacznym narażeniu na pył azbestu (rzędu setek tysięcy włókien na 1 m³). Na podstawie przeprowadzonych badań można uznać, iż narażenia występujące w środowisku komunalnym (do 1000 włókien/m³) są niewystarczające do wywołania azbestozy. Dla międzybłoniaka płuc oraz raka płuc zaobserwowano wzrost zachorowań osób narażonych środowiskowo na pył azbestu.⁶

Biologiczna agresywność pyłu azbestowego jest zależna od stopnia penetracji i ilości włókien, które zatrzymały się w dolnej części układu oddechowego. Włókna cienkie o średnicy poniżej 3 mikrometrów przenoszone są łatwiej i docierają do końcowych odcinków dróg oddechowych, a włókna grube, o średnicy powyżej 5 mikrometrów, zatrzymują się w górnych odcinkach dróg oddechowych. Skręcone włókna chryzotylu o dużej średnicy mają tendencję do zatrzymywania się wyżej w porównaniu z igłowymi włóknami azbestów amfibolowych, z łatwością przenikających do obwodowych części płuc. Największe zagrożenie dla organizmu ludzkiego stanowią włókna respirabilne, dostające się z powietrzem do pęcherzyków płucnych, o średnicy mniejszej od 3 mikrometrów.⁷

Na podstawie przeprowadzonych badań⁸ znaczącego wzrostu liczby przypadków międzybłoniaka należy spodziewać się po około 50-60 latach od okresu, w którym zostało znacznie zanieczyszczone środowisko. Podstawą do oceny stężeń były badania prowadzone w latach 2004-2008, a narażenie we wcześniejszych latach oszacowane zostało na podstawie danych o wielkości produkcji wyrobów azbestowych. Szacuje się, iż ekspozycja na pył azbestowy powoduje na świecie ok. 100 tys. zgonów rocznie.

⁴ Szeszenia-Dąbrowska Neonila, Sobala Wojciech: „Zanieczyszczenie środowiska azbestem. Skutki zdrowotne.” Łódź, 2010

⁵ Ibidem

⁶ Ibidem

⁷ Na podstawie: „Azbest. Ekspozycja zawodowa i środowiskowa.”, pod red. Neonili Szeszeni-Dąbrowskiej, Łódź, 2004

⁸ Szeszenia-Dąbrowska Neonila, Sobala Wojciech: „Zanieczyszczenie środowiska azbestem. Skutki zdrowotne.” Łódź, 2010



W stanowisku wyrażonym przez uczestników European Asbestos Conference: Policy, Status & Human Rights (22-23 września 2005 r. w Brukseli) zalecane jest m.in.⁹:

1. rygorystyczne przestrzeganie przepisów prawnych dotyczących azbestu,
2. przeprowadzenie inwentaryzacji budynków publicznych zawierających materiały azbestowe do końca 2007 r. oraz pozostałych do 2008 r.
3. opracowanie regulacji prawnych dotyczących usuwania materiałów zawierających azbest,
4. określenie minimum pomocy finansowej dla poszkodowanych.

⁹ Ibidem



4. Uwarunkowania prawne użytkowania i usuwania wyrobów azbestowych

W ustawie z dnia 27 kwietnia 2001 r. - Prawo ochrony środowiska (Dz. U. z 2013 r., poz. 1232 z późn. zm.) zabroniono wprowadzania do obrotu lub ponownego wykorzystywania substancji stwarzających szczególne zagrożenie dla środowiska, w tym azbestu.

4.1. Azbest jako substancja szczególnie niebezpieczna

Substancje stwarzające szczególne zagrożenie dla środowiska powinny być wykorzystywane, przemieszczane i eliminowane przy zachowaniu środków ostrożności, a instalacje lub urządzenia, w których jest lub był wykorzystywany azbest, powinny zostać oczyszczone lub unieszkodliwione. Do instalacji lub urządzeń, co do których istnieje podejrzenie, iż były w nich wykorzystywane substancje stwarzające szczególne zagrożenie dla środowiska, stosuje się wymagania dotyczące postępowania z instalacjami i urządzeniami, w których były lub są wykorzystywane te substancje.

Na mocy *rozporządzenia Ministra Gospodarki z dnia 13 grudnia 2010 r. w sprawie wymagań w zakresie wykorzystywania wyrobów zawierających azbest oraz wykorzystywania i oczyszczania instalacji lub urządzeń, w których były lub są wykorzystywane wyroby zawierające azbest* (Dz. U. z 2011 r., Nr 8, poz. 31), wyroby zawierające azbest mogą być wykorzystywane w sposób niestwarzający zagrożenia dla zdrowia ludzi i środowiska w terminie do **dnia 31 grudnia 2032 r.**

W *rozporządzeniu Ministra Środowiska z dnia 9 grudnia 2014 r. w sprawie katalogu odpadów* (Dz.U. z 2014 r., poz. 1923) azbest jako składnik odpadów został zaliczony do kategorii odpadów niebezpiecznych (C25):

- 06 07 01* Odpady azbestowe z elektrolizy
- 06 13 04* Odpady z przetwarzania azbestu
- 10 11 81* Odpady zawierające azbest
- 10 13 09* Odpady zawierające azbest z produkcji elementów cementowo-azbestowych
- 10 13 10* Odpady z produkcji elementów cementowo-azbestowych inne niż wymienione w 10 13 09
- 15 01 11* Opakowania z metali zawierające niebezpieczne porowate elementy wzmocnienia konstrukcyjnego (np. azbest), włącznie z pustymi pojemnikami ciśnieniowymi
- 16 01 11* Okładziny hamulcowe zawierające azbest
- 16 02 12* Zużyte urządzenia zawierające wolny azbest
- 17 06 01* Materiały izolacyjne zawierające azbest
- 17 06 05* Materiały konstrukcyjne zawierające azbest

4.2. Obowiązki właścicieli nieruchomości

Na mocy *rozporządzenia Ministra Gospodarki z dnia 13 grudnia 2010 r. w sprawie wymagań w zakresie wykorzystywania wyrobów zawierających azbest oraz wykorzystywania i oczyszczania instalacji lub urządzeń, w których były lub są wykorzystywane wyroby zawierające azbest* (Dz. U. z 2011 r. Nr 8, poz. 31), wyroby zawierające azbest, instalacje lub urządzenia zawierające azbest, drogi utwardzone odpadami zawierającymi azbest, rury azbestowo-cementowe oraz usunięte wyroby zawierające azbest powinny być inwentaryzowane poprzez sporządzenie spisu z natury.



Wykorzystujący wyroby azbestowe powinien ująć wynik inwentaryzacji w „Informacji o wyrobach zawierających azbest” (załącznik 2). Corocznie w terminie **do dnia 31 stycznia** osoba fizyczna, nieprowadząca działalności gospodarczej, powinna przedłożyć wynik inwentaryzacji odpowiednio wójtowi, burmistrzowi lub prezydentowi miasta, a przedsiębiorcy i osoby fizyczne, prowadzące działalność gospodarczą - właściwemu marszałkowi województwa.

Zgodnie z rozporządzeniem Ministra Gospodarki, Pracy i Polityki Społecznej z dnia 2 kwietnia 2004 r. w sprawie sposobów i warunków bezpiecznego użytkowania i usuwania wyrobów zawierających azbest (Dz. U. Nr 71, poz. 649 z późn. zm.), właściciel, użytkownik wieczysty lub zarządca nieruchomości, a także obiektu, urządzenia budowlanego, instalacji przemysłowej lub innego miejsca zawierającego azbest, powinien przeprowadzić kontrole stanu wyrobów azbestowych w terminach wynikających z oceny stanu tych wyrobów. Z przeprowadzonej kontroli okresowej powinna zostać sporządzona „Ocena stanu i możliwości bezpiecznego użytkowania wyrobów zawierających azbest” (załącznik nr 4). Wyroby zakwalifikowane, na podstawie przeprowadzonej oceny, do usunięcia, powinny zostać usunięte, a wyroby niezakwalifikowane do usunięcia - winny być odpowiednio zabezpieczone. Po dokonaniu zabezpieczenia należy ponownie wykonać ocenę w ciągu 30 dni.

Instalacje lub urządzenia zawierające azbest oraz użytkowane bez zabezpieczenia drogi i pozostawione w ziemi, wyłączone z użytkowania, rury azbestowo-cementowe powinny zostać oznakowane. W przypadku braku możliwości trwałego umieszczenia oznakowania na instalacji lub urządzeniu zawierającym azbest, oznakowanie powinno być umieszczone w widocznym miejscu, w każdym pomieszczeniu, w którym taka instalacja lub urządzenie się znajduje, dodając ostrzeżenie „Pomieszczenie zawiera azbest”.

Oznakowanie rur azbestowo-cementowych umieszcza się na stałych elementach nadpoziomowych instalacji.

4.3. Obowiązki jednostek samorządu terytorialnego

Jednostki samorządu terytorialnego powinny corocznie w terminie **do 31 stycznia** przedkładać marszałkowi województwa „Informacje o wyrobach zawierających azbest” (załącznik 2) sporządzone dla obiektów, stanowiących ich własność, w których użytkowane są wyroby azbestowe.

Jednostki samorządu terytorialnego powinny oznakować drogi utwardzone odpadami zawierającymi azbest na elementach pionowych na całym odcinku drogi, po każdym skrzyżowaniu z inną drogą. Drogi zabezpieczone nie podlegają oznakowaniu po potwierdzeniu braku emisji włókien azbestu z odpadów zawierających azbest wykorzystanych do utwardzenia drogi zabezpieczonej. Wzór oznakowania został zamieszczony w załączniku nr 1.

W urzędzie gminy oraz na stronie internetowej urzędu powinna być ogólnie dostępna informacja o rozmieszczeniu dróg zabezpieczonych oraz dróg utwardzonych odpadami zawierającymi azbest.

Wójt, burmistrz lub prezydent miasta powinien przedkładać marszałkowi województwa **do 31 marca** za poprzedni rok kalendarzowy (załącznik nr 3), informację o rodzaju, ilości i miejscach występowania substancji stwarzających szczególne zagrożenie dla środowiska w formie elektronicznej, na informatycznych nośnikach danych w rozumieniu



art. 3 pkt 1 ustawy z dnia 17 lutego 2005 r. o informatyzacji działalności podmiotów realizujących zadania publiczne (Dz. U. z 2014, poz. 1114 z późn. zm.).

W oparciu o zapisy §4 ust. 2 Rozporządzenia Ministra Środowiska z dnia 20 grudnia 2012 r. zmieniającego rozporządzenie w sprawie sposobu przedkładania marszałkowi województwa informacji o rodzaju, ilości i miejscach występowania substancji stwarzających szczególne zagrożenie dla środowiska (Dz. U. z 2013 r., poz. 24) informacje dotyczące wyrobów zawierających azbest są bezpośrednio wprowadzane przez wójta, burmistrza, prezydenta miasta do bazy azbestowej administrowanej przez ministra właściwego do spraw gospodarki, dostępnej za pośrednictwem sieci Internet w serwisie internetowym Bazy Azbestowej: www.bazaazbestowa.gov.pl. Rozporządzenie Ministra Środowiska z dnia 20 grudnia 2012 r. w sprawie sposobu prowadzenia przez marszałka województwa rejestru wyrobów zawierających azbest (Dz. U. z 2013 r., poz. 25) określa, iż rejestr ten jest prowadzony przez marszałków w formie elektronicznej przy użyciu systemu teleinformatycznego w rozumieniu art. 3 pkt 3 ww. ustawy z dnia 17 lutego 2005 r. o informatyzacji działalności podmiotów realizujących zadania publiczne (Dz. U. z 2014, poz. 1114 z późn. zm.) i stanowi integralną część bazy azbestowej dostępnej pod adresem www.bazaazbestowa.gov.pl.

4.4. Obowiązki wykonawcy prac polegających na usuwaniu wyrobów azbestowych

Wytwórca odpadów, który prowadzi działalność polegającą na świadczeniu usług w zakresie budowy, rozbiórki, remontu obiektów, czyszczenia zbiorników lub urządzeń oraz sprzątania, konserwacji i napraw, a więc także firmy świadczące usługi w zakresie usuwania azbestu (poza instalacjami), w świetle ustawy z dnia 14 grudnia 2012 r. o odpadach (Dz. U. z 2013 r., poz. 21 z późn. zm.), nie jest już zobowiązany do uzyskania decyzji zatwierdzającej program gospodarki odpadami, a także program gospodarki odpadami niebezpiecznymi. Na mocy nowej ustawy ww. decyzje, wydane na podstawie przepisów dotychczasowych wygasły, natomiast pozwolenia na wytwarzanie odpadów, wydane na podstawie przepisów dotychczasowych, zachowują ważność na czas, na jaki zostały wydane. Firmy świadczące usługi w zakresie usuwania azbestu zobowiązane są jednak do przestrzegania przepisów ustawy o odpadach w zakresie postępowania z wytworzonymi odpadami. Ponadto, zgodnie z zapisami art. 66 oraz 75 ustawy z dnia 14 grudnia 2012 r. o odpadach firmy te mają obowiązek prowadzenia ewidencji odpadów, a także rocznego składania właściwemu marszałkowi sprawozdania o wytwarzanych odpadach i gospodarowaniu odpadami (do 15 marca za poprzedni rok kalendarzowy). Ewidencję odpadów prowadzi się z zastosowaniem kart ewidencji odpadów i kart przekazania odpadów.

Zgodnie z rozporządzeniem Ministra Gospodarki, Pracy i Polityki Społecznej z dnia 2 kwietnia 2004 r. w sprawie sposobów i warunków bezpiecznego użytkowania i usuwania wyrobów zawierających azbest (zm. Rozporządzeniem Ministra Gospodarki z dnia 5 sierpnia 2010 r.), wykonawca prac polegających na zabezpieczaniu i usuwaniu wyrobów zawierających azbest, zobowiązany jest ponadto do przeszkolenia przez uprawnioną instytucję zatrudnianych pracowników, osób kierujących lub nadzorujących prace w zakresie bezpieczeństwa i higieny pracy przy zabezpieczaniu i usuwaniu tych wyrobów oraz przestrzegania procedur dotyczących bezpiecznego postępowania, posiadania niezbędnego wyposażenia technicznego i socjalnego oraz opracowania przed rozpoczęciem prac szczegółowego planu prac usuwania wyrobów zawierających azbest, obejmującego w szczególności:

- a) identyfikację azbestu w przewidzianych do usunięcia materiałach, na podstawie udokumentowanej informacji od właściciela lub zarządcy obiektu albo też na podstawie badań przeprowadzonych przez laboratorium wyposażone w sprzęt



umożliwiający ich prawidłową analizę i zdolne do stosowania odpowiedniej techniki identyfikacyjnej,

- b) informacje o metodach wykonywania planowanych prac,
- c) zakres niezbędnych zabezpieczeń pracowników oraz środowiska przed narażeniem na szkodliwość emisji azbestu,
- d) ustalenie niezbędnego dla rodzaju wykonywanych prac monitoringu powietrza.

Wykonawca prac polegających na zabezpieczeniu lub usunięciu wyrobów zawierających azbest z miejsca, obiektu, urządzenia budowlanego lub instalacji przemysłowej, a także z terenu prac obowiązany jest także do zgłoszenia zamiaru przeprowadzenia tych prac właściwemu organowi nadzoru budowlanego, właściwemu okręgowemu inspektorowi pracy oraz właściwemu państwowemu inspektorowi sanitarnemu w terminie co najmniej 7 dni przed rozpoczęciem prac.

W celu zapewnienia warunków bezpiecznego usuwania wyrobów zawierających azbest z miejsca ich występowania, wykonawca prac obowiązany jest do:

1. izolowania od otoczenia obszaru prac przez stosowanie osłon zabezpieczających przenikanie azbestu do środowiska,
2. ogrodzenia terenu prac z zachowaniem bezpiecznej odległości od traktów komunikacyjnych dla osób pieszych, nie mniejszej niż 1 m, przy zastosowaniu osłon zabezpieczających przed przenikaniem azbestu do środowiska,
3. umieszczenia w strefie prac w widocznym miejscu tablic informacyjnych o następującej treści: „Uwaga! Zagrożenie azbestem”; w przypadku prowadzenia prac z wyrobami zawierającymi krokidolit treść tablic informacyjnych powinna być następująca: „Uwaga! Zagrożenie azbestem – krokidolitem”,
4. zastosowania odpowiednich środków technicznych ograniczających do minimum emisję azbestu do środowiska,
5. zastosowania w obiekcie, gdzie prowadzone są prace, odpowiednich zabezpieczeń przed pyleniem i narażeniem na azbest, w tym uszczelnienia otworów okiennych i drzwiowych, a także innych zabezpieczeń przewidzianych w planie bezpieczeństwa i ochrony zdrowia,
6. codziennego usuwania pozostałości pyłu azbestowego ze strefy prac przy zastosowaniu podciśnieniowego sprzętu odkurzającego lub metodą czyszczenia na mokro,
7. izolowania pomieszczeń, w których zostały przekroczone dopuszczalne wartości stężeń pyłu azbestowego dla obszaru prac, w szczególności izolowania pomieszczeń w przypadku prowadzenia prac z wyrobami zawierającymi krokidolit,
8. stosowania zespołu szczelnych pomieszczeń, w których następuje oczyszczenie pracowników z azbestu, przy usuwaniu pyłu azbestowego przekraczającego dopuszczalne wartości stężeń,
9. zapoznania pracowników bezpośrednio zatrudnionych przy pracach z wyrobami zawierającymi azbest lub ich przedstawicieli z planem prac, a w szczególności z wymogami dotyczącymi bezpieczeństwa i higieny pracy w czasie wykonywania prac.

Do transportu wyrobów i odpadów zawierających azbest stosuje się przepisy:

1. ustawy z dnia 19 sierpnia 2011 r. o przewozie towarów niebezpiecznych (Dz. U., Nr 227, poz. 1367 z późn. zm.),
2. Rozporządzenia Ministra Transportu, Budownictwa i Gospodarki Morskiej z dnia 15 lutego 2012 r. w sprawie świadectwa dopuszczenia pojazdu ADR (Dz. U. z 2015 r., poz. 320),
3. Rozporządzenia Ministra Transportu, Budownictwa i Gospodarki Morskiej z dnia 15 lutego 2012 r. w sprawie egzaminów dla kierowców przewożących towary niebezpieczne (Dz. U. z 2014 r., poz. 304).



Prace związane z usuwaniem wyrobów zawierających azbest powinny być prowadzone w sposób uniemożliwiający emisję azbestu do środowiska. Po wykonaniu prac, wykonawca ma obowiązek złożenia właścicielowi, użytkownikowi wieczystemu lub zarządcy pisemnego oświadczenia o prawidłowości wykonania prac oraz o oczyszczeniu terenu z pyłu azbestowego, z zachowaniem właściwych przepisów technicznych i sanitarnych. Oświadczenie to powinno być przechowywane przez okres co najmniej 5 lat.

Do transportu wyrobów i odpadów zawierających azbest stosuje się przepisy o przewozie towarów niebezpiecznych. Wyroby i odpady zawierające azbest powinny zostać odpowiednio oznakowane, a transport wyrobów i odpadów zawierających azbest, należy wykonać w sposób uniemożliwiający emisję azbestu do środowiska. Przed załadowaniem przygotowanych odpadów zawierających azbest środek transportu powinien być oczyszczony z elementów umożliwiających uszkodzenie opakowań w trakcie transportu. Ładunek odpadów zawierających azbest powinien być tak umocowany, aby w trakcie transportu nie był narażony na wstrząsy, przewracanie lub wypadnięcie z pojazdu.

4.5. Składowanie odpadów zawierających azbest

Zgodnie z rozporządzeniem Ministra Gospodarki, Pracy i Polityki Społecznej z dnia 2 kwietnia 2004 r. w sprawie sposobów i warunków bezpiecznego użytkowania i usuwania wyrobów zawierających azbest, (Dz. U. Nr 71, poz. 649, z późn. zm.) odpady zawierające azbest powinny być składowane na składowiskach odpadów niebezpiecznych lub na wydzielonych częściach składowisk odpadów innych niż niebezpieczne i obojętne albo na podziemnych składowiskach odpadów niebezpiecznych.

Składowiska odpadów niebezpiecznych lub wydzielone części na terenie składowisk odpadów innych niż niebezpieczne i obojętne, przeznaczone do wyłącznego składowania odpadów niebezpiecznych, pochodzących z budowy, remontu i rozbiórki obiektów budowlanych oraz infrastruktury drogowej, wymienionych w katalogu odpadów, oznaczonych kodami: 17 06 01* materiały izolacyjne zawierające azbest lub 17 06 05* materiały konstrukcyjne zawierające azbest, powinny być budowane w specjalnie wykonanych zagłębieniach terenu ze ścianami bocznymi zabezpieczonymi przed osypywaniem się. Odpady składowane są w opakowaniu, w którym zostały dostarczone na składowisko odpadów. Każdorazowo po umieszczeniu odpadów na składowisku odpadów ich powierzchnia jest zabezpieczana przed emisją pyłów przez przykrycie izolacją syntetyczną lub warstwą ziemi. Na składowisku odpadów lub kwaterze nie są prowadzone roboty mogące powodować uwolnienie włókien. Składowanie odpadów należy zakończyć na poziomie 2 m poniżej poziomu terenu otoczenia, a następnie składowisko odpadów powinno zostać wypełnione ziemią do poziomu terenu.

Zgodnie z rozporządzeniem Ministra Środowiska z dnia 30 kwietnia 2013 r. w sprawie składowisk odpadów (Dz. U. z 2013 r., poz. 523), na składowiskach odpadów niebezpiecznych lub na ich wydzielonych częściach na terenie składowisk odpadów innych niż niebezpieczne i obojętne, przeznaczonych do wyłącznego składowania odpadów, o których mowa wyżej, po wypełnieniu składowiska warstwą ziemi, nie mogą być budowane budynki, wykonywane wykopy, instalacje naziemne i podziemne ani nie mogą być prowadzone roboty naruszające strukturę tego składowiska odpadów.



5. Wyroby azbestowe na terenie Gminy Hanna

5.1. Ogólna charakterystyka Gminy Hanna¹⁰

Gmina wiejska Hanna znajduje się w północno-wschodniej części województwa lubelskiego, w powiecie włodawskim. Graniczy z następującymi 5 gminami: od północy z gminami Tucznia i Sławatycze (powiat bialski), od południa z gminami Włodawa i Wyrki (powiat włodawski), od zachodu z gminą Sosnówka (powiat bialski). Wschodnia granica gminy wyznaczana jest przez granicę państwa z Republiką Białorusi.

Teren gminy obejmuje 12 sołectw: Dańce, Dołhobrody, Hanna, Holeszów, Holeszów PGR, Nowy Holeszów, Janówka, Konstantyn, Kuzawka, Lack, Pawluki, Zaświatycze, w których znajduje się 11 miejscowości.

Gmina Hanna usytuowana jest w prowincji Niżu Wschodniobałtycko-Białoruskiego, w podprowincji Polesie, w makroregionie Polesie Zachodnie, w mezoregionach Równina Kodeńska, Zakłęśłość Sosnowicka, Garb Włodawski oraz Polesie Brzeskie.

Powierzchnia gminy wynosi 13.929 ha i zamieszkuje ją 3.049 osób, co daje gęstość zaludnienia 22 os./km². 1.527 mieszkańców to kobiety, współczynnik feminizacji w Hannie wynosi 1,00. Gminę charakteryzuje ujemny przyrost naturalny oraz ujemne saldo migracji. Także w powiecie przyrost naturalny i saldo migracji są ujemne. W 2014 roku zarejestrowano 223 osoby bezrobotne.

Gmina Hanna dysponuje 104,8 km czynnej sieci wodociągowej (objęte jest nią 86,4% ludności) oraz 11,2 km sieci kanalizacyjnej (18,5% ludności). Na terenie gminy nie funkcjonuje sieć gazowa. Na terenie gminy funkcjonują trzy oczyszczalnie ścieków.

Powierzchnia lasów w gminie wynosi 2.359 ha, lesistość gminy oceniona jest na 16,9% i wynik ten jest niższy niż średnia dla województwa. 10.741 ha obejmują użytki rolne, z czego 6.124 ha to grunty orne.

Przez teren gminy przebiega droga krajowa nr 63 Perły – Sławatycze oraz droga wojewódzka nr 816 Terespol - Zosin.

W 2014 roku w rejestrze REGON widniały 163 podmioty, z czego 8 należało do sektora publicznego, a 155 do sektora prywatnego. Na liczbę podmiotów z sektora prywatnego składa się 111 jednostek prowadzonych przez osoby fizyczne, 7 spółek handlowych, 2 spółki handlowe z udziałem kapitału zagranicznego, 3 spółdzielnie oraz 13 stowarzyszeń i organizacji społecznych.

Elementami podlegającymi ochronie prawnej na terenie gminy jest: obszar chronionego krajobrazu, obszar siedliskowy Natura 2000 oraz obszar ptasi Natura 2000.

Nadbużański Obszar Chronionego Krajobrazu został utworzony w 1997 roku. Jego powierzchnia wynosi 11.970 ha. Obszar Chronionego Krajobrazu obejmuje cenne przyrodniczo tereny lewobrzeżnej doliny Bugu. Bug, jako jedna z niewielu dużych rzek w Europie, zachował swój naturalny charakter. Sprawia to, że Nadbużański Obszar Chronionego Krajobrazu jest terenem o wyjątkowej wartości przyrodniczej i fizjograficznej.

¹⁰ Statystyczne Vademecum Samorządowca: Gmina Wiejska Hanna, Urząd Statystyczny w Lublinie, Bank Danych Lokalnych Głównego Urzędu Statystycznego: stat.gov.pl, Geoserwis Generalnej Dyrekcji Ochrony Środowiska: <http://geoserwis.gdos.gov.pl/>, <http://obszary.natura2000.org.pl/>, strona internetowa Gminy Hanna: <http://gminahanna.pl>



Obszar specjalnej ochrony ptaków Natura 2000 Dolina Środkowego Bugu obejmuje swoim zasięgiem fragment doliny Bugu przecinającej Polesie Wołyńskie i Polesie Podlaskie od miejscowości Gołębie do Terespoła. Zajmuje powierzchnię 28.096,6 ha. Rzeka na tym obszarze płynie głęboko wciętym korytem, charakterystyczne są liczne meandry i starorzecza oraz wysokie skarpy brzegowe. Występują tu 22 gatunki ptaków ujętych w załączniku I Dyrektywy Ptasiej, w tym 9 gatunków wpisanych jest do Polskiej Czerwonej Księgi Zwierząt.

Specjalny obszar ochrony siedlisk Natura 2000 Poleska Dolina Bugu zajmuje powierzchnię 8.173,3 ha. Obszar ten obejmuje 6 odcinków doliny rzeki Bug, położonych między Sławatyczami, a Dubienką. Ochroną zostały objęte najcenniejsze przyrodniczo oraz najatrakcyjniejsze krajoznawczo odcinki doliny środkowego Bugu. Na tym terenie zidentyfikowanych zostało 6 rodzajów siedlisk cennych dla przyrody europejskiej. Występuje tu także 26 gatunków zwierząt ważnych dla zachowania dziedzictwa przyrodniczego Europy.

5.2. Inwentaryzacja wyrobów azbestowych na terenie Gminy Hanna

Źródłem danych o rozmieszczeniu i ilości wyrobów zawierających azbest na terenie Gminy Hanna była inwentaryzacja wyrobów azbestowych. Została ona przeprowadzona w trakcie wizyt terenowych w okresie lipiec-sierpień 2015 r. Inwentaryzacją objęto wyłącznie użytkowane na zewnątrz budynków wyroby zawierające azbest, stanowiące pokrycia dachowe i elewacje budynków. Zastosowano następujące metody pozyskania danych:

1. wywiad terenowy,
2. zapytania ankietowe.

Wywiad terenowy zastosowano w odniesieniu do osób fizycznych, właścicieli posesji oraz przedsiębiorstw prowadzących działalność gospodarczą, a metodą ankietową objęto Urząd Gminy w Hannie.

W wyniku przeprowadzonych prac inwentaryzacyjnych stwierdzono, że:

1. w 1.868 budynkach mieszkalnych wraz z zabudową gospodarczą oraz innych obiektach zamontowane zostały płyty azbestowo-cementowe o łącznej powierzchni 389.357 m²,
2. 12 obiektów użyteczności publicznej jest pokrytych płytami azbestowo-cementowymi o powierzchni 820 m²,
3. na 13 posesjach zinwentaryzowano składowane płyty azbestowo-cementowe o łącznej powierzchni 1.373 m²,
4. na terenie Gminy nie są wykorzystywane rury wodociągowe wykonane z wyrobów zawierających azbest,
5. brak jest dróg utwardzonych odpadami zawierającymi azbest.

5.2.1. Metodyka przeprowadzenia inwentaryzacji

Inwentaryzacja wyrobów azbestowych na terenie Gminy Hanna została przeprowadzona przez pracowników terenowych w okresie lipiec-sierpień 2015 r. W terenie wykonano spis gospodarstw domowych, obiektów produkcyjnych i usługowych, gdzie stwierdzono wykorzystywanie płyt azbestowo-cementowych jako pokrycia dachowe.

Obiekty pokryte płytami zawierającymi azbest zostały opisane przez pracowników terenowych zgodnie z wytycznymi zawartymi w na stronie bazy azbestowej. Określony został dokładny adres występowania azbestu, tj. miejscowość, ulica, numer, jak również typ azbestu w podziale na płyty falisty (W02) i płyty płaskie (W01). Wykonana także została poglądowa ocena stopnia pilności usunięcia azbestu w podziale na: 1, 2 i 3 z zastosowaniem kryteriów zgodnych z rozporządzeniem Ministra Gospodarki z dnia 5 sierpnia 2010 r.



zmieniającym rozporządzenie w sprawie sposobów i warunków bezpiecznego użytkowania i usuwania wyrobów zawierających azbest. Uzyskane dane zostały następnie odniesione do map ewidencyjnych.

Każdemu zinventaryzowanemu obiektowi przypisana została funkcja w podziale na: mieszkalną, gospodarczą, mieszkalno-gospodarczą, produkcyjną i inną.

Pokrycia dachowe z obiektów, które uzyskały ocenę 1 powinny zostać usunięte natychmiast. Uzyskanie oceny 2 oznacza, że w ciągu kolejnego roku powinien zostać wykonany kolejny przegląd, a ocena 3 stanowi, że wyroby azbestowe wymagają ponownej oceny w terminie do 5 lat.

Ilość wyrobów zawierających azbest szacowana była przez pracowników terenowych w terenie poprzez liczenie płyt azbestowo-cementowych znajdujących się na budynkach. Następnie ilość azbestu została zweryfikowana z wykorzystaniem zdjęć lotniczych i innych podkładów mapowych.

Dane te zostały przygotowane w odpowiednim formacie zgodnie z informacjami zawartymi na stronie bazy azbestowej:

1. miejsce występowania wyrobów azbestowych (ulica, numer posesji),
2. typ płyt azbestowo-cementowych w podziale na płyty faliste (W02) i płyty płaskie (W01),
3. stopień pilności usunięcia azbestu oceniony w trakcie wizyt terenowych zgodnie z wymaganiami „Oceny stanu i możliwości bezpiecznego użytkowania wyrobów zawierających azbest”,
4. ilość płyt azbestowo-cementowych (w m²),
5. ilość płyt azbestowo-cementowych w Mg,
6. numer obrębu ewidencyjnego,
7. numer działki ewidencyjnej,
8. funkcja obiektów.



5.2.2. Płyty azbestowo-cementowe stanowiące pokrycia dachów obiektów budowlanych

Całkowita ilość płyt azbestowo-cementowych zinwentaryzowanych na terenie Gminy Hanna stanowiących pokrycia dachów wynosi 389.357 m². Powierzchnia pokryć dachowych wykonanych z płyt azbestowo-cementowych została przeliczona z [m²] na [Mg] przy założeniu, że średnia masa 1 m² płyt azbestowo-cementowych wynosi 0,011 Mg¹¹.

Tabela nr 1 Zinwentaryzowana ilość płyt azbestowo-cementowych stanowiących pokrycia dachowe budynków na terenie Gminy Hanna

Lp.	Typ płyt	Powierzchnia [m ²]	Masa [Mg]
1	płyty azbestowo-cementowe płaskie	5 005	55
2	płyty azbestowo-cementowe faliste	384 352	4 228
	Razem	389 357	4 283

Łącznie zinwentaryzowano 1.868 obiektów z wyrobami azbestowymi. Liczbę obiektów w poszczególnych miejscowościach gminy przedstawiono w tabeli nr 2. Szczegółowe zestawienie obiektów, w których zinwentaryzowane zostały płyty azbestowo-cementowe zostało zamieszczone w załączniku nr 5.

Tabela nr 2 Liczba zinwentaryzowanych budynków z pokryciem azbestowym na terenie Gminy Hanna

Lp.	Miejscowość	Liczba obiektów	Powierzchnia [m ²]	Masa [Mg]
1	Dańce	167	36 549	402
2	Dołhobrody	376	72 422	797
3	Hanna	306	62 379	686
4	Holeszów	176	49 771	547
5	Janówka	45	14 841	163
6	Konstantyn	52	9 686	107
7	Kuzawka	186	28 007	308
8	Lack	161	34 049	375
9	Nowy Holeszów	54	12 112	133
10	Pawłuki	54	14 100	155
11	Zaświatycze	291	55 441	610
	Razem	1 868	389 357	4 283

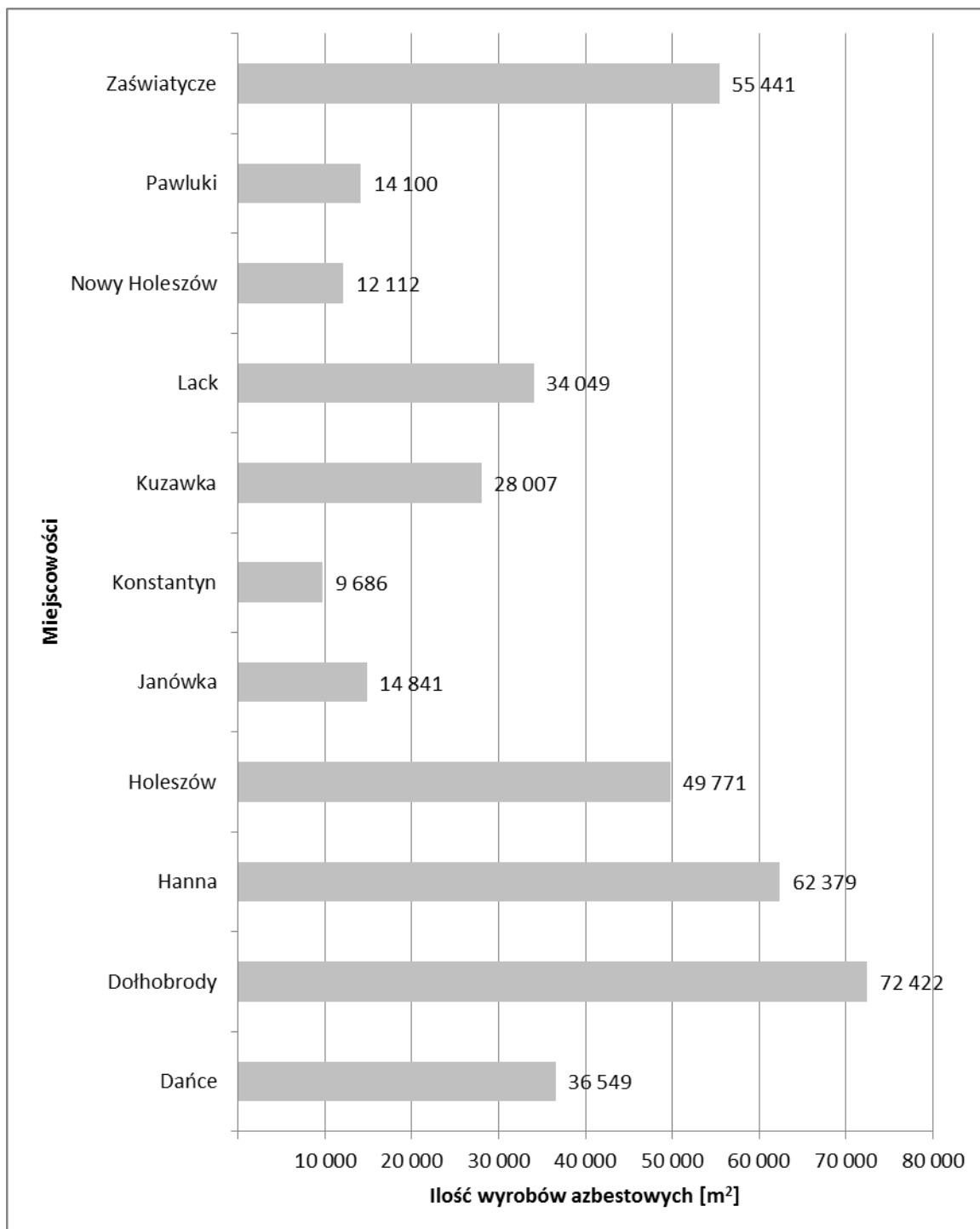
Najwięcej obiektów z pokryciem dachowym wykonanym z płyt azbestowo-cementowych znajduje się w miejscowościach: Dołhobrody i Hanna. Stanowią one ponad 36% łącznej liczby zinwentaryzowanych obiektów na terenie Gminy Hanna. Najmniej obiektów z pokryciem azbestowym znajduje się w miejscowościach Janówka i Konstantyn. Stanowią one około 5% zinwentaryzowanych budynków.

¹¹ Źródło danych: www.bazaazbestowa.gov.pl



Strukturę rozmieszczenia obiektów pokrytych płytami azbestowo-cementowymi w podziale na poszczególne miejscowości gminy przedstawiono na wykresie nr 2.

Wykres nr 2 Rozmieszczenie obiektów pokrytych płytami azbestowo-cementowymi na terenie Gminy Hanna w podziale na poszczególne miejscowości [w m²]





5.2.3. Struktura własnościowa zinwentaryzowanych obiektów

W celu opracowania wyników inwentaryzacji pod kątem struktury własnościowej pozyskano z Urzędu Gminy w Hannie informacje o typie własności poszczególnych obiektów w podziale na:

1. własność prywatną,
2. własność Skarbu Państwa,
3. własność Gminy Hanna,
4. własność Powiatu Włodawskiego,
5. własność Województwa Lubelskiego,
6. własność PKP,
7. własność MON,
8. własność ANR,
9. współwłasność.

Na podstawie przekazanych danych przygotowano analizę wyników inwentaryzacji w podziale na typ własności.

Tabela nr 3 Wyniki inwentaryzacji w podziale na typ własności

Lp.	Typ własności	Powierzchnia [m ²]	Masa [Mg]
1	Własność prywatna	384 256	4 227
2	Własność Skarbu Państwa	1 405	15
3	Własność Gminy Hanna	3 696	41
4	Własność Powiatu Włodawskiego	0	0
5	Własność Województwa Lubelskiego	0	0
6	Własność PKP	0	0
7	Własność MON	0	0
8	Własność ANR	0	0
9	Współwłasność	0	0
	Razem	389 357	4 283

Ponad 98% zinwentaryzowanych płyt azbestowo-cementowych jest własnością osób prywatnych, 0,4% to własność Skarbu Państwa, 0,9% to własność Gminy Hanna.



5.2.4. Stan techniczny zinwentaryzowanych wyrobów azbestowych

Zestawienie wyników inwentaryzacji w podziale na stopień pilności usunięcia azbestu zostało przygotowane w tabeli nr 4. Ocena ta ma charakter poglądowy i nie jest formalną „Oceną...” w rozumieniu obowiązującego prawa. Obowiązki właścicieli nieruchomości zostały opisane w rozdziale 4.3. „Programu”.

Tabela nr 4 Wyniki inwentaryzacji w podziale na poglądowy stopień pilności usunięcia azbestu

Lp.	Stopień pilności	Opis	Liczba obiektów	Powierzchnia [m ²]	Masa [Mg]
1	1	wymiana lub naprawa wymagana bezzwłocznie	0	0	0
2	2	ponowna ocena wymagana w czasie do 1 roku	0	0	0
3	3	ponowna ocena w terminie do 5 lat	1 868	389 357	4 283
	Razem		1 868	389 357	4 283

Poglądowa ocena jakości wyrobów zawierających azbest stanowiących pokrycia dachów na terenie Gminy Hanna z wykorzystaniem wymagań zawartych w rozporządzeniu Ministra Gospodarki z dnia 5 sierpnia 2010 r. zmieniającym rozporządzenie w sprawie sposobów i warunków bezpiecznego użytkowania i usuwania wyrobów zawierających azbest, wykazała, iż:

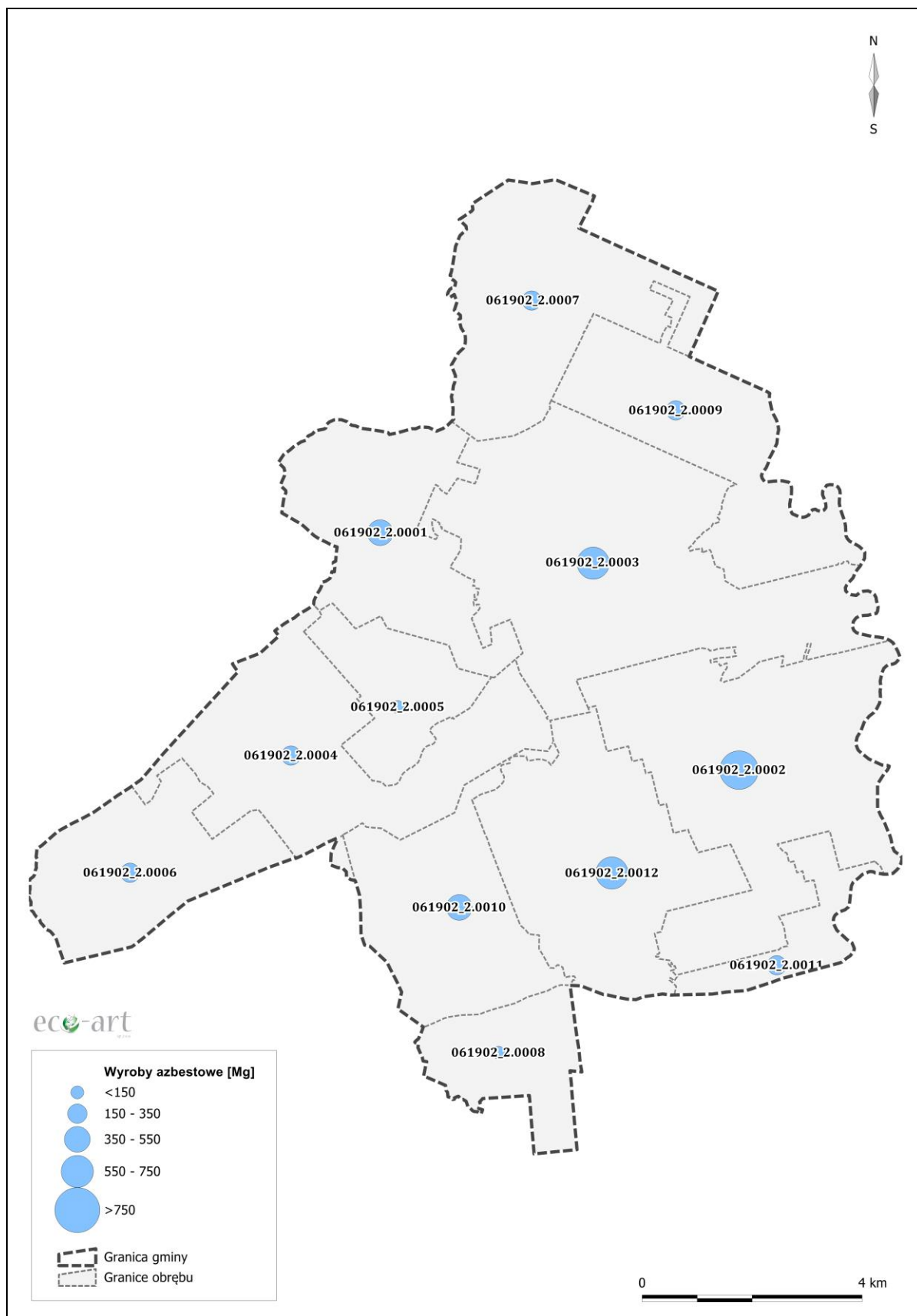
- a) nie zinwentaryzowano wyrobów wymaga wymiany lub naprawy bezzwłocznie, tj. zostało zaliczonych do 1 stopnia pilności,
- b) nie zinwentaryzowano wyrobów wymaga ponownej oceny w czasie do 1 roku, czyli zaliczonych do 2 stopnia pilności,
- c) 100% zinwentaryzowanych wyrobów wymaga ponownej oceny w terminie do 5 lat, tj. zostało zaliczonych do 3 stopnia pilności.

Na mapie nr 1 przedstawiono rozmieszczenie wyrobów azbestowych w poszczególnych obrębach ewidencyjnych Gminy.



Mapa nr 1

Rozmieszczenie wyrobów azbestowych w poszczególnych obrębach ewidencyjnych Gminy Hanna





5.2.5. Analiza funkcjonalności zinwentaryzowanych obiektów

Łącznie w trakcie prac inwentaryzacyjnych spisanych zostało 1.868 obiektów budowlanych, z czego 20,5% stanowią budynki mieszkalne, 65,6% gospodarcze, około 1% mieszkalno-gospodarcze, a około 0,7% to budynki użyteczności publicznej i przemysłowe. Ponad 12% spośród zinwentaryzowanych budynków pełni inne funkcje (wiaty, altany, itp.).

Tabela nr 5 Wyniki inwentaryzacji według funkcji obiektów

Lp.	Funkcje budynków	Liczba obiektów	Powierzchnia [m ²]	Masa [Mg]
1	Mieszkalny	291	54 174	596
2	Mieszkalno-gospodarczy	4	541	6
3	Gospodarczy	1 536	316 920	3 486
4	Użyteczności publicznej	12	820	9
5	Przemysłowy	5	302	3
6	Inny	20	16 600	183
	Razem	1 868	389 357	4 283

5.2.6. Budynki użyteczności publicznej

Zgodnie z rozporządzeniem Ministra Infrastruktury z dnia 12 kwietnia 2002 r. w sprawie warunków technicznych, jakim powinny odpowiadać budynki i ich usytuowanie (Dz.U. Nr 75, poz. 690, z późn. zm.) budynkami użyteczności publicznej są budynki przeznaczone na potrzeby administracji publicznej, wymiaru sprawiedliwości, kultury, kultu religijnego, oświaty, szkolnictwa wyższego, nauki, wychowania, opieki zdrowotnej, społecznej lub socjalnej, obsługi bankowej, handlu, gastronomii, usług, w tym usług pocztowych lub telekomunikacyjnych, turystyki, sportu, obsługi pasażerów w transporcie kolejowym, drogowym, lotniczym, morskim lub wodnym śródlądowym oraz inne budynki przeznaczone do wykonywania podobnych funkcji, a także budynki biurowe lub socjalne.

Na terenie Gminy zinwentaryzowano 12 budynków użyteczności publicznej, w których występują wyroby azbestowo-cementowe. Zestawienie przedstawiono w tabeli nr 6.

Tabela nr 6 Budynki użyteczności publicznej

Lp.	Miejscowość	Powierzchnia [m ²]	uwagi
1	Dańce	52	Przystanek
2	Dołhobrody	20	Przystanek
3	Dołhobrody	48	Szkoła
4	Dołhobrody	65	Szkoła
5	Dołhobrody	332	Dom kultury
6	Holeszów	16	Przystanek
7	Holeszów	27	Przystanek
8	Konstantyn	132	OSP
9	Lack	49	Przystanek



Lp.	Miejscowość	Powierzchnia [m ²]	uwagi
10	Nowy Holeszów	19	Przystanek
11	Zaświatycze	27	Przystanek
12	Zaświatycze	33	Przystanek
Razem			

5.2.7. Rury azbestowo-cementowe do pozostawienia w ziemi

Rury i złącza azbestowo-cementowe do pozostawienia w ziemi to elementy wyłączonych z użytkowania instalacji ciepłowniczych, wodociągowych, kanalizacyjnych i elektroenergetycznych podziemnych, których usytuowanie nie naraża na kontakt z azbestem przy czynnościach obsługowych użytkowanych instalacji infrastrukturalnych.

W wodociągach gminnych na terenie Gminy Hanna nie ma rur azbestowo-cementowych do pozostawienia w ziemi.

5.2.8. Drogi utwardzone odpadami zawierającymi azbest

Na terenie Gminy Hanna nie ma dróg utwardzonych odpadami azbestowymi.

5.2.9. Odpady zawierające azbest zgromadzone na posesjach

W trakcie inwentaryzacji na terenie posesji zinwentaryzowano 15,1 Mg odpadów zawierających azbest. Zestawienie w podziale na poszczególne miejscowości Gminy Hanna zostało przedstawione w tabeli nr 7.

Tabela nr 7 Odpady zawierające azbest zgromadzone na posesjach

Lp.	Miejscowość	Liczba obiektów	Powierzchnia [m ²]	Masa [Mg]
1	Dołhobrody	7	963	10,6
2	Hanna	1	82	0,9
3	Lack	2	164	1,8
4	Pawłuki	1	138	1,5
5	Zaświatycze	2	26	0,3
	Razem	13	1 373	15,1

5.3. Przestrzenne rozmieszczenie wyrobów azbestowych na terenie Gminy Hanna

Na podstawie inwentaryzacji przeprowadzonej w terenie z wykorzystaniem zdjęć lotniczych zostało opracowane przestrzenne rozmieszczenie wyrobów azbestowych na terenie Gminy Hanna. Przygotowana mapa przedstawia lokalizację poszczególnych obiektów zawierających azbest wraz z numerami posesji, na których się znajdują.

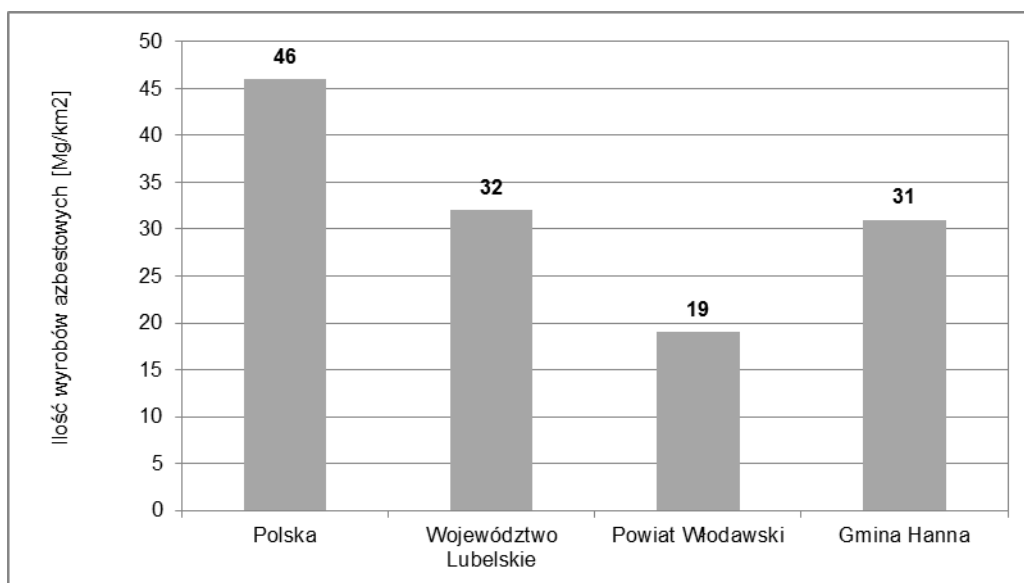


Mapa nr 2
Lokalizacja wyrobów azbestowych w granicach Gminy Hanna



Całkowita powierzchnia zinwentaryzowanych wyrobów zawierających azbest na terenie Gminy Hanna wynosi 389.357 m² płyt azbestowo-cementowych stanowiących pokrycia dachowe obiektów budowlanych i składowanych na terenie posesji. Graficzne porównanie wskaźników ilości wyrobów zawierających azbest na obszarze Polski, województwa lubelskiego, powiatu włodawskiego i Gminy Hanna w przeliczeniu na powierzchnię¹² przedstawiono na wykresie nr 3.

Wykres nr 3 Porównanie wskaźnika ilości wyrobów zawierających azbest na obszarze Polski, województwa lubelskiego, powiatu włodawskiego i Gminy Hanna [Mg/km²]



Na terenie Gminy Hanna ilość wyrobów azbestowych w przeliczeniu na 1 km² powierzchni wynosi 31 Mg. Jest to wyższa wartość jak szacowana dla powiatu włodawskiego oraz niższa niż dla województwa lubelskiego.

¹² Źródło: Bank Danych Lokalnych



6. Harmonogram realizacji „Programu usuwania wyrobów zawierających azbest z terenu Gminy Hanna”

Zgodnie z prawem wykorzystywanie azbestu lub wyrobów zawierających azbest zostało dopuszczone w użytkowanych instalacjach lub urządzeniach nie dłużej niż **do dnia 31 grudnia 2032 r.**

Realizacja „Programu” z założonymi celami bezpiecznego dla zdrowia i środowiska oczyszczenia terenu Gminy Hanna z wyrobów zawierających azbest w terminie do końca 2032 r. będzie przebiegała zgodnie z następującymi kierunkami działań:

1. **Inwentaryzacja wyrobów azbestowych i opracowanie bazy danych o wyrobach zawierających azbest wraz z aktualizacją.** Podstawą do opracowania „Programu” było przeprowadzenie inwentaryzacji wyrobów azbestowych i opracowanie bazy o wyrobach zawierających azbest. Zadanie zostało wykonane w 2015 r. Założono cykliczną aktualizację bazy danych o wyrobach zawierających azbest ze względu na fakt, iż 100% wyrobów zostało ocenionych jako wymagające ponownej oceny w ciągu 5 lat.
2. **Działania informacyjno-edukacyjne wśród mieszkańców.** W ramach działań informacyjno-edukacyjnych dla mieszkańców na stronie internetowej Gminy zbudowana zostanie zakładka tematyczna, w której prezentowane będą:
 - a) akty prawne dotyczące obowiązków postępowania z wyrobami zawierającymi azbest oraz regulujących sposób bezpiecznego ich usuwania i unieszkodliwiania,
 - b) informacje o zagrożeniach, jakie niesie za sobą azbest,
 - c) informacje o kolejnych działaniach władz podejmowanych w celu usunięcia azbestu z terenu Gminy Hanna,
 - d) aktualny wykaz firm świadczących usługi z zakresu demontażu wyrobów zawierających azbest i transportu powstałych odpadów,
 - e) możliwościach finansowego wsparcia i właściwego postępowania w przypadku prac remontowych obejmujących wymianę wyrobów zawierających azbest.

Ponadto działania informacyjno-edukacyjne prowadzone będą równolegle z wykorzystaniem istniejących możliwości, poprzez np. zamieszczanie informacji na tablicach ogłoszeń w Urzędzie Gminy w Hannie, a także na stronie internetowej Gminy.

Działania te mają na celu mobilizowanie właścicieli budynków do usunięcia wyrobów zawierających azbest poprzez system pomocy edukacyjnej i finansowej poprzez wskazanie możliwości pozyskania środków finansowych na usuwanie azbestu.

3. **Usuwanie zinwentaryzowanych wyrobów azbestowych.** Wyroby zawierające azbest mogą być bezpiecznie eliminowane przez przedsiębiorstwa świadczące usługi z zakresu unieszkodliwiania i transportu wyrobów zawierających azbest. Aktualny wykaz podmiotów gospodarczych w zakresie transportu, zbierania i usuwania odpadów azbestowych jest dostępny w Urzędzie Marszałkowskim.

Przyjęto harmonogram działań, który jest zbieżny z programami nadrzędnymi:

I etap: lata 2015-2022,

II etap: lata 2023-2032.

Szacuje się, iż w I i II etapie zostanie usunięte po ok. 50% łącznej ilości wyrobów azbestowych.



Najczęściej stosowaną metodą unieszkodliwiania odpadów zawierających azbest jest ich składowanie. W województwie lubelskim funkcjonują trzy ogólnodostępne składowiska przyjmujące odpady zawierające azbest¹³:

- Składowisko odpadów niebezpiecznych w Srebrzyszczu przyjmuje odpady azbestowe z terenu całego kraju. Składowisko jest zarządzane przez Przedsiębiorstwo Gospodarki Odpadami Sp. z o.o. w Chełmie. Wolna pojemność składowiska wynosi 29.012 m³,
- Składowisko odpadów niebezpiecznych w Kraśniku przyjmuje odpady azbestowe z terenu całego kraju. Składowisko jest zarządzane przez WOD-BUD Sp. z o.o. Wolna pojemność składowiska wynosi 50.997 m³,
- Składowisko odpadów niebezpiecznych w Kraśniku przyjmuje odpady azbestowe z terenu całego kraju. Składowisko jest zarządzane przez WOD-BUD Sp. z o.o. Wolna pojemność składowiska wynosi 26.050 m³.

Najbliższym składowiskiem przyjmującym odpady zawierające azbest jest składowisko w Srebrzyszczu, zlokalizowane w województwie lubelskim w Gminie Chełm. Wolna pojemność składowiska wynosi 29.012 m³. Przyjmowane są materiały konstrukcyjne zawierające azbest.

Wykaz pozostałych dostępnych składowisk przyjmujących odpady zawierające azbest został zamieszczony w załączniku nr 6.

4. **Zapewnienie środków finansowych na realizację „Programu”**. Planuje się, że środki finansowe na realizację „Programu” będą pozyskiwane z budżetu Gminy Hanna uchwalanego corocznie przez Radę Gminy Hanna oraz ze źródeł zewnętrznych, tj. Wojewódzkiego Funduszu Ochrony Środowiska i Gospodarki Wodnej w Lublinie, Banku Gospodarki Żywnościowej, Programu Rozwoju Obszarów Wiejskich.
5. **Monitoring realizacji „Programu”**. Skuteczne zarządzanie realizacją „Programu” będzie możliwe dzięki wprowadzeniu wskaźników monitoringu oraz procesu corocznego raportowania mieszkańcom Gminy o wynikach realizacji „Programu”.
6. **Okresowa weryfikacja i aktualizacja „Programu”**. Ze względu na fakt, iż realizacja „Programu” jest procesem długoterminowym, w trakcie którego mogą ulec zmianie warunki prawne, finansowe i organizacyjne, zakładana jest aktualizacja „Programu”.

Harmonogram realizacji „Programu usuwania wyrobów zawierających azbest z terenu Gminy Hanna” został podzielony na 2 etapy na podstawie harmonogramów przewidzianych w dokumentach krajowych, wojewódzkich i powiatowych w celu ułatwienia procesu monitorowania i raportowania:

I etap – lata 2015-2022,

II etap – lata 2023-2032,

Realizację zadań w poszczególnych obszarach w podziale na wyodrębnione etapy przedstawiono w tabeli nr 8. Przyjęto, iż perspektywa średnioterminowa to lata 2015-2022, a horyzont długoterminowy stanowią lata 2023-2032.

¹³ Za: Baza Azbestowa www.bazaazbestowa.gov.pl



Tabela nr 8 Harmonogram realizacji „Programu”

Lp.	Okres	Zadania
1	2015-2022	<ol style="list-style-type: none">1. Inwentaryzacja wyrobów azbestowych i opracowanie bazy wyrobów zawierających azbest2. Aktualizacja bazy danych o wyrobach azbestowych3. Akcje informacyjno-edukacyjne wśród mieszkańców4. Bezpieczne usunięcie i unieszkodliwienie ok. 50% wyrobów azbestowych5. Monitorowanie procesu usuwania wyrobów azbestowych6. Aktualizacja „Programu”
2	2023-2032	<ol style="list-style-type: none">1. Aktualizacja bazy danych o wyrobach azbestowych2. Bezpieczne usunięcie i unieszkodliwienie ok. 50% wyrobów azbestowych3. Monitorowanie procesu usuwania wyrobów azbestowych4. Aktualizacja „Programu”



7. Aspekty finansowe realizacji „Programu”

7.1. Przewidywane koszty realizacji „Programu”

Koszty realizacji „Programu” stanowią przede wszystkim koszty usunięcia i unieszkodliwienia wyrobów zawierających azbest, ale także zakup i montaż nowego pokrycia dachowego czy wykonania nowej elewacji.

W celu oszacowania kosztów usunięcia wyrobów azbestowych z dachów budynków przyjęto, że koszt demontażu 1 m² płyt azbestowych wynosi 10 zł, a koszt transportu i unieszkodliwienia odpadów zawierających azbest na uprawnionym składowisku wynosi 220 zł za tonę. W szacunkach nie uwzględniono inflacji. Koszt został wyliczony na podstawie informacji z listy firm usuwających azbest z posesji na terenie województwa lubelskiego.

Tabela nr 9 Koszty demontażu, transportu i składowania odpadów azbestowych na uprawnionych składowisku

Lata	Koszt demontażu płyt azbestowych	Koszt transportu i unieszkodliwienia	Razem
2015-2022	1 946 785 zł	474 452 zł	2 421 237 zł
2023-2032	1 946 785 zł	471 130 zł	2 417 915 zł
Razem	3 893 570 zł	945 582 zł	4 839 152 zł

Szacunkowe całkowite koszty usunięcia i unieszkodliwienia odpadów zawierających azbest z pokryć dachowych wynoszą 4.839.152 zł, w tym koszt demontażu azbestowych pokryć dachowych wynosi 3.893.570 zł, a koszt transportu i unieszkodliwienia na uprawnionym składowisku to 945.582 zł.

W celu oszacowania kosztów zakupu i montażu nowego pokrycia dachowego przyjęto, że średni koszt zakupu i ułożenia nowego pokrycia dachowego wykonanego z blachodachówki wynosi 50 zł za 1 m². W szacunkach nie uwzględniono inflacji.

Zestawienie kosztów usunięcia i unieszkodliwienia odpadów zawierających azbest z pokryć dachowych, a także zakupu i montażu nowego pokrycia dachowego zostało przygotowane w tabeli nr 10.

Tabela nr 10 Zestawienie kosztów usunięcia i unieszkodliwienia odpadów azbestowych oraz wykonania nowych pokryć dachowych na terenie Gminy Hanna

Lata	Koszt usunięcia wyrobów azbestowych	Koszt wykonania nowego pokrycia dachowego	Całkowity koszt
2015-2022	2 421 237 zł	9 733 925 zł	12 155 162 zł
2023-2032	2 417 915 zł	9 733 925 zł	12 151 840 zł
Razem	4 839 152 zł	19 467 850 zł	24 307 002 zł

Całkowite koszty unieszkodliwienia, zakupu i montażu nowego pokrycia dachowego wynoszą ok. 24,3 mln zł.



Na terenie Gminy Hanna zinwentaryzowano budynki z pokryciem dachowym wykonanym z płyt azbestowych, stanowiące własność Gminy Hanna. Koszty usunięcia azbestu i zastąpienia pokryć dachowych zostały oszacowane w tabeli nr 11.

Tabela nr 11 Szacunek nakładów finansowych na usunięcie płyt azbestowo-cementowych z budynków będących własnością Gminy Hanna

Okres	Ilość wyrobów do usunięcia [w m ²]	Koszt usunięcia wyrobów azbestowych	Koszt transportu i unieszkodliwienia odpadów azbestowych	Koszt wykonania nowego pokrycia dachowego	Razem
I etap	3 696	36 960 zł	8 944 zł	184 800 zł	230 704 zł
Razem	3 696	36 960 zł	8 944 zł	184 800 zł	230 704 zł

Łączne szacowane koszty usunięcia płyt azbestowo-cementowych oraz wymiany pokryć azbestowych z budynków należących do Gminy Hanna wynoszą ok. 231 tys. zł.

Całkowite koszty realizacji „Programu usuwania wyrobów zawierających azbest z terenu Gminy Hanna” stanowią koszty demontażu, transportu i unieszkodliwienia odpadów zawierających azbest na uprawnionym składowisku oraz koszty zakupu i montażu nowych pokryć dachowych czy wykonania elewacji (np. w procesie termomodernizacji budynków), a także koszty prowadzenia działań edukacyjnych wśród lokalnej społeczności, koszty pozyskiwania funduszy oraz monitorowanie i aktualizacja „Programu”. Szacunkowe koszty realizacji „Programu” zostały zebrane w tabeli nr 12.

Tabela nr 12 Szacunkowe koszty realizacji „Programu” wraz z możliwymi źródłami finansowania poszczególnych etapów prac

Okres	Zadania	Szacunkowe koszty	Potencjalne źródło finansowania ⁴⁾
2015 – 2022	Inwentaryzacja wyrobów azbestowych i opracowanie bazy wyrobów zawierających azbest ¹⁾		
	Aktualizacja bazy danych o wyrobach azbestowych	2 500	Budżet Gminy
	Akcje informacyjno-edukacyjne wśród mieszkańców	10 000	Budżet Gminy
	Bezpieczne usunięcie i unieszkodliwienie ok. 50% wyrobów azbestowych	2 421 237	Środki własne właścicieli obiektów, Budżet Gminy, środki z WFOŚiGW, BGŻ, PROW
	Zakup i montaż nowych pokryć dachowych	9 733 925	Środki własne właścicieli obiektów
	Monitorowanie procesu usuwania wyrobów azbestowych ²⁾	0	Budżet Gminy
	Termomodernizacja budynków	0	Środki własne właścicieli obiektów
	Aktualizacja Planu	5 000	Budżet Gminy
	razem w okresie 2015-2022	12 172 662	
2023 - 2032	Aktualizacja bazy danych o wyrobach azbestowych	2 500	Budżet Gminy



Okres	Zadania	Szacunkowe koszty	Potencjalne źródło finansowania ⁴⁾
	Bezpieczne usunięcie i unieszkodliwienie ok. 50% wyrobów azbestowych	2 417 915	Środki własne właścicieli obiektów, Budżet Gminy, środki z WFOŚiGW, BGŻ, PROW
	Zakup i montaż nowych pokryć dachowych	9 733 925	Środki własne właścicieli obiektów
	Monitorowanie procesu usuwania wyrobów azbestowych ²⁾	0	Budżet Gminy
	Aktualizacja Planu	5 000	Budżet Gminy
	razem w okresie 2023-2032	12 159 340	
	Razem cały okres realizacji „Programu”	24 332 002	

Objaśnienia:

- 1) Inwentaryzacja wyrobów azbestowych i baza wyrobów zawierających azbest wraz z „Programem usuwania wyrobów zawierających azbest” zostały opracowane w 2015 r.
- 2) Proces monitorowania realizacji „Programu” będzie wykonywany w ramach zadań własnych Gminy

7.2. Potencjalne źródła finansowania usuwania azbestu

Potencjalnymi źródłami finansowania realizacji „Programu” są środki własne Gminy, a także środki z Wojewódzkiego Funduszu Ochrony Środowiska i Gospodarki Wodnej w Lublinie, kredyty preferencyjne z Banku Gospodarki Żywnościowej, a także środki przewidziane w Programie Rozwoju Obszarów Wiejskich na lata 2014-2020.

Przewidywane środki finansowe z budżetu Gminy Hanna wynoszą ok. 2.000 zł rocznie.

Dostępny instrumentem finansowania usuwania azbestu są środki oferowane przez **Wojewódzki Fundusz Ochrony Środowiska i Gospodarki Wodnej w Lublinie** Na liście przedsięwzięć priorytetowych planowanych do dofinansowania ze środków WFOŚiGW w Lublinie na 2015 r. w ramach programu dla jednostek samorządu terytorialnego dotyczącego przedsięwzięć w zakresie ochrony powierzchni ziemi przedmiotem dofinansowania są dotacje na usuwanie wyrobów zawierających azbest.

Dotacją mogą zostać objęte przedsięwzięcia ujęte w lokalnym, uchwalonym planie usuwania azbestu w oparciu o sporządzoną inwentaryzację wyrobów zawierających azbest. Dotacje udzielane będą jednostkom samorządu terytorialnego na usuwanie wyrobów zawierających azbest z obiektów stanowiących własność osób fizycznych, wspólnot mieszkaniowych oraz obiektów własnych jednostek samorządu terytorialnego.

Dofinansowanie może objąć do 100% kosztów kwalifikowanych (obejmują one demontaż, transport oraz zdeponowanie wyrobów zawierających azbest na składowisku) w tym 50% ze środków WFOŚiGW w Lublinie oraz 50% z dotacji NFOŚiGW. Do kosztów kwalifikowanych nie zaliczane są koszty związane z zakupem i wykonaniem nowego pokrycia dachowego.

O dofinansowanie mogą ubiegać się wyłącznie jednostki samorządu terytorialnego, które posiadają pełną i aktualną inwentaryzację wyrobów azbestowych. Dofinansowanie nie



obejmuje osób fizycznych i wspólnot mieszkaniowych, które we własnym zakresie zleciły demontaż, transport i unieszkodliwienie wyrobów azbestowych. Udział w innych projektach finansujących koszty związane z usuwaniem i unieszkodliwianiem wyrobów zawierających azbest nie wyklucza możliwości uczestnictwa jednostki samorządu terytorialnego w programie WFOŚiGW. Warunkiem uczestnictwa jest udokumentowanie, że zakres prac podjętych w obu projektach nie pokrywają się.

Kredyty preferencyjne udzielane są przez **Bank Gospodarki Żywnościowej (BGŻ)** we współpracy z Agencją Restrukturyzacji i Modernizacji Rolnictwa w oparciu o rozporządzenie Rady Ministrów z dnia 22 stycznia 2009 r. w sprawie realizacji niektórych zadań ARiMR.

Podmiotami uprawnionymi do ubiegania się o kredyt preferencyjny są osoby fizyczne, posiadające pełną zdolność do czynności prawnych, z wyłączeniem emerytów i rencistów, osoby prawne oraz jednostki organizacyjne, nie posiadające osobowości prawnej.

Przedmiotem kredytowania w ramach linii nIP są koszty rozbiórki i unieszkodliwienia materiałów szkodliwych, w tym wyrobów azbestowych w ramach realizowania inwestycji polegającej na budowie, przebudowie lub remoncie obiektów służących do prowadzenia działalności rolniczej w gospodarstwach rolnych lub działach specjalnych produkcji rolnej.

Warunki kredytowania są następujące:

1. oprocentowanie: zmienne, ustalane w oparciu o aktualną stopę redyskonta, nie mniej niż 2%,
2. kwota kredytu: nie może przekroczyć:
 - a. 80% wartości nakładów inwestycyjnych na gospodarstwo rolne i wynosić więcej niż 4.000.000 zł,
 - b. 70% wartości nakładów inwestycyjnych na działły specjalne produkcji rolnej i wynosić więcej 8.000.000 zł,
 - c. 70% wartości nakładów inwestycyjnych w przetwórstwie produktów rolnych i wynosić więcej niż 16.000.000 zł.

Łączna kwota kredytów udzielonych jednemu podmiotowi na realizację równocześnie kilku inwestycji wymienionych w pkt a) i b) nie może przekroczyć 8.000.000 zł. Łączna kwota kredytów udzielonych jednemu podmiotowi na realizację równocześnie kilku inwestycji wymienionych w pkt a) - c) nie może przekroczyć 16.000.000 zł. Okres kredytowania wynosi do 8 lat z dwuletnim okresem karencji.

Program Rozwoju Obszarów Wiejskich na lata 2014-2020 (PROW 2014-2020) został opracowywany na podstawie przepisów Unii Europejskiej. Zgodnie z przepisami Unii Europejskiej, Program jest wkomponowany w całościowy system polityki rozwoju kraju, w szczególności poprzez mechanizm Umowy Partnerstwa. Umowa ta określa strategię wykorzystania środków unijnych na rzecz realizacji wspólnych dla UE celów określonych w unijnej strategii wzrostu „Europa 2020 - Strategia na rzecz inteligentnego i zrównoważonego rozwoju sprzyjającego włączeniu społecznemu” z uwzględnieniem potrzeb rozwojowych danego państwa członkowskiego.

Celem głównym PROW 2014-2020 jest poprawa konkurencyjności rolnictwa, zrównoważone zarządzanie zasobami naturalnymi i działania w dziedzinie klimatu oraz zrównoważony rozwój terytorialny obszarów wiejskich.

W ramach PROW 2014-2020 przewidziano działanie pn. Inwestycje w środki trwałe, podzadanie 7.5.1. Pomoc na inwestycje w gospodarstwach rolnych (Modernizacja gospodarstw rolnych). W ramach poddziałania 1 - Modernizacja gospodarstw rolnych zakres wsparcia obejmuje m.in. inne operacje związane z racjonalizacją technologii produkcji,



wprowadzeniem innowacji, zmianą profilu produkcji, zwiększeniem skali produkcji, poprawą jakości produkcji lub zwiększeniem wartości dodanej produktu. Restrukturyzacja gospodarstwa powinna prowadzić do wzrostu wartości dodanej brutto w gospodarstwie (GVA) co najmniej o 10% w odniesieniu do roku bazowego w okresie 5 lat od dnia przyznania pomocy. Beneficjentem działania może być rolnik prowadzący działalność rolniczą w celach zarobkowych lub grupa rolników.

Wsparcie objęte są gospodarstwa do 300 ha:

- do 60% kosztów kwalifikowalnych operacji dla młodych rolników i inwestycji zbiorowych, albo
- do 50% kosztów kwalifikowalnych operacji w przypadku innych beneficjentów,
- nie mniej niż 30% kosztów kwalifikowanych.

Maksymalna wielkość wsparcia dla beneficjenta, na jedno gospodarstwo (w tym na realizację projektów zbiorowych), w okresie realizacji Programu wynosi do 500.000 zł na inwestycje związane bezpośrednio z budynkami inwentarskimi lub magazynami paszowymi, w gospodarstwach, w których prowadzona jest produkcja zwierzęcą oraz do 200.000 zł pozostałe.



8. Monitoring realizacji „Programu usuwania wyrobów zawierających azbest z terenu Gminy Hanna”

Istotnym elementem zarządzania „Programem” jest monitorowanie realizacji zadań w nim wyznaczonych, bieżące gromadzenie i analizowanie informacji dotyczących ilości i miejsc, z których usunięto wyroby zawierające azbest. Przewidywane zadania związane z monitorowaniem realizacji „Programu” to:

1. gromadzenie i aktualizacja danych liczbowych o ilości i rozmieszczeniu wyrobów zawierających azbest,
2. kontrola stopnia realizacji „Programu” i sporządzanie okresowych sprawozdań z jego realizacji,
3. kontrola wykorzystania środków finansowych.

Ocena wdrażania „Programu” powinna być wykonywana przy uwzględnieniu zaproponowanych w tabeli nr 13 wskaźników monitorowania.

Tabela nr 13 Wskaźniki oceny wdrażania „Programu”

Lp.	Wskaźniki oceny	jednostka
1	Ilość wyrobów zawierających azbest na 1 km ² powierzchni Gminy	Mg/km ²
2	Ilość unieszkodliwionych odpadów niebezpiecznych zawierających azbest	Mg/rok
3	Nakłady poniesione na usunięcie odpadów zawierających azbest	zł/rok
4	Liczba „dzikich wysypisk” z odpadami zawierającymi azbest	szt.

Lista wskaźników oceny nie jest zamknięta i może ulec rozszerzeniu. Wartość wskaźników w roku bazowym została przedstawiona w tabeli nr 14.

Tabela nr 14 Wartość wskaźników w roku bazowym

Lp.	Wskaźniki oceny	wielkość wskaźnika
1	Ilość wyrobów zawierających azbest na 1 km ² powierzchni Gminy	31 Mg/km ²
2	Ilość unieszkodliwionych odpadów niebezpiecznych zawierających azbest	253 Mg/rok
3	Nakłady poniesione na usunięcie odpadów zawierających azbest	284 656 zł/rok
4	Liczba „dzikich wysypisk” z odpadami zawierającymi azbest	0 szt.

Wskaźnik ilości wyrobów zawierających azbest na 1 km² powierzchni Gminy powinien ulegać zmniejszeniu w każdym roku realizacji „Programu”, począwszy od 19 Mg/km² w 2015 r.



9. Podsumowanie i wnioski

Głównym celem opracowania „Programu usuwania wyrobów zawierających azbest z terenu Gminy Hanna” jest zaplanowanie usunięcia wyrobów azbestowych z terenu Gminy i ich bezpieczne unieszkodliwienie.

W trakcie inwentaryzacji pokryć dachowych wykonanych z płyt azbestowo-cementowych na terenie Gminy Hanna pozyskano informacje o ilości i stanie wyrobów zawierających azbest zlokalizowanych w Gminie. Na podstawie przeprowadzonej inwentaryzacji stwierdzono, iż na terenie Gminy znajduje się 389.357 m² płyt azbestowo-cementowych, co po przeliczeniu daje 4.283 Mg. Płyty te stanowią pokrycia dachowe.

W wodociągach gminnych na terenie Gminy Hanna nie ma rur azbestowo-cementowych do pozostawienia w ziemi.

Najbliższym składowiskiem przyjmującym odpady zawierające azbest jest składowisko w Srebrzyszczu w województwie lubelskim. Odpady azbestowe mogą być przyjmowane także na pozostałych składowiskach w Polsce.

Proces usuwania wyrobów zawierających azbest powinien być zakończony do końca 2032 roku. Przyjęto harmonogram zgodny z „Programem Oczyszczania Kraju z Azbestu na lata 2009-2032”.

Na podstawie wyników inwentaryzacji płyt azbestowo-cementowych wykorzystywanych w budownictwie przyjęto, iż w etapie I w latach 2015-2022 powinno zostać unieszkodliwione ok. 195 tys. m² odpadów azbestowych, w etapie II w latach 2023-2032 – ok. 195 tys. m².

Szacunkowe koszty demontażu wyrobów zawierających azbest wynoszą ok. 3.894 tys. zł, a koszty transportu i unieszkodliwienia na uprawnione składowisko – 946 tys. zł. Natomiast koszty zakupu i montażu nowych pokryć dachowych wynoszą ponad 19.467 tys. zł. Należy podkreślić, iż koszty zakupu i montażu nowych pokryć dachowych stanowią około 80% kosztów realizacji „Programu”. Przewiduje się, że koszty te będą pokrywane głównie przez właścicieli obiektów.

Możliwe jest również wykorzystanie źródeł zewnętrznych finansowania części działań, polegających na bezpiecznym usuwaniu wyrobów azbestowych, tj. środków Wojewódzkiego Funduszu Ochrony Środowiska i Gospodarki Wodnej w Lublinie czy też kredytów preferencyjnych z Banku Gospodarki Żywnościowej, a także środków finansowych przewidzianych w Programie Rozwoju Obszarów Wiejskich na lata 2014-2020.

Monitoring procesu usuwania wyrobów zawierających azbest powinien być prowadzony w odniesieniu do poszczególnych budynków, co pozwoli na zaplanowanie i weryfikację działań związanych z terminami usuwania azbestu.



10. Spis tabel, wykresów i załączników

Tabela nr 1 Zinwentaryzowana ilość płyt azbestowo-cementowych stanowiących pokrycia dachowe budynków na terenie Gminy Hanna.....	18
Tabela nr 2 Liczba zinwentaryzowanych budynków z pokryciem azbestowym na terenie Gminy Hanna	18
Tabela nr 3 Wyniki inwentaryzacji w podziale na typ własności	20
Tabela nr 4 Wyniki inwentaryzacji w podziale na poglądowy stopień pilności usunięcia azbestu	21
Tabela nr 5 Wyniki inwentaryzacji według funkcji obiektów	23
Tabela nr 6 Budynki użyteczności publicznej.....	23
Tabela nr 7 Odpady zawierające azbest zgromadzone na posesjach.....	24
Tabela nr 8 Harmonogram realizacji „Programu”	29
Tabela nr 9 Koszty demontażu, transportu i składowania odpadów azbestowych na uprawionych składowisku	30
Tabela nr 10 Zestawienie kosztów usunięcia i unieszkodliwienia odpadów azbestowych oraz wykonania nowych pokryć dachowych na terenie Gminy Hanna	30
Tabela nr 11 Szacunek nakładów finansowych na usunięcie płyt azbestowo-cementowych z budynków będących własnością Gminy Hanna	31
Tabela nr 12 Szacunkowe koszty realizacji „Programu” wraz z możliwymi źródłami finansowania poszczególnych etapów prac	31
Tabela nr 13 Wskaźniki oceny wdrażania „Programu”	35
Tabela nr 14 Wartość wskaźników w roku bazowym	35
Wykres nr 1 Rozkład punktów pomiarowych na terenie województwa lubelskiego według wielkości stężeń	8
Wykres nr 2 Rozmieszczenie obiektów pokrytych płytami azbestowo-cementowymi na terenie Gminy Hanna w podziale na poszczególne miejscowości [w m2]	19
Wykres nr 3 Porównanie wskaźnika ilości wyrobów zawierających azbest na obszarze Polski, województwa lubelskiego, powiatu włodawskiego i Gminy Hanna [Mg/km2]	26
Załącznik nr 1 Wzór oznakowania instalacji lub urządzeń zawierających azbest, rur azbestowo-cementowych oraz dróg utwardzonych odpadami azbestowymi.....	40
Załącznik nr 2 Wzór informacji o wyrobach zawierających azbest	41
Załącznik nr 3 Wzór informacji o rodzaju, ilości i miejscach występowania azbestu, PCB oraz innych substancji stwarzających szczególne zagrożenie dla środowiska.....	42
Załącznik nr 4 Wzór oceny stanu i możliwości bezpiecznego użytkowania wyrobów zawierających azbest	43
Załącznik nr 5 Wyniki inwentaryzacji	45
Załącznik nr 6 Składowiska przyjmujące odpady zawierające azbest	91



11. Bibliografia

1. Bank Danych Lokalnych www.stat.gov.pl
2. Geoserwis Generalnej Dyrekcji Ochrony Środowiska:
www.geoserwis.gdos.gov.pl/p.gdos.gov.pl
3. Katalog obszarów Natura 2000: www.obszary.natura2000.org.pl/
4. Plan gospodarki odpadami dla województwa lubelskiego 2017
5. Program Oczyszczania Kraju z Azbestu na lata 2009-2032, 2010
6. Program usuwania wyrobów zawierających azbest dla terenu województwa lubelskiego
7. Rozporządzenie Ministra Gospodarki i Pracy z dnia 14 października 2005 r. w sprawie zasad bezpieczeństwa i higieny pracy przy zabezpieczaniu i usuwaniu wyrobów zawierających azbest oraz programu szkolenia w zakresie bezpiecznego użytkowania takich wyrobów, Dz.U. Nr 216, poz. 1824
8. Rozporządzenie Ministra Gospodarki z dnia 13 grudnia 2010 r. w sprawie wymagań w zakresie wykorzystywania wyrobów zawierających azbest oraz wykorzystywania i oczyszczania instalacji lub urządzeń, w których były lub są wykorzystywane wyroby zawierające azbest, Dz.U. z 2011 r., Nr 8, poz. 31
9. Rozporządzenie Ministra Gospodarki, Pracy i Polityki Społecznej z dnia 2 kwietnia 2004 r. w sprawie sposobów i warunków bezpiecznego użytkowania i usuwania wyrobów zawierających azbest, Dz.U. Nr 71, poz. 649
10. Rozporządzenie Ministra Środowiska z dnia 8 grudnia 2010 r. w sprawie wzorów dokumentów stosowanych na potrzeby ewidencji odpadów, Dz.U. Nr 249, poz. 1673
11. Rozporządzenie Ministra Środowiska z dnia 23 lipca 2009 r. w sprawie sposobu przedkładania marszałkowi województwa informacji o występowaniu substancji stwarzających szczególne zagrożenie dla środowiska, Dz.U. nr 124, poz. 1033
12. Rozporządzenie Ministra Gospodarki z dnia 5 sierpnia 2010 r. zmieniające rozporządzenie w sprawie sposobów i warunków bezpiecznego użytkowania i usuwania wyrobów zawierających azbest, Dz.U. nr 162, poz. 1089
13. Rozporządzenie Ministra Rolnictwa i Rozwoju Wsi z dnia 17 października 2007 r. w sprawie szczegółowych warunków i trybu przyznawania pomocy finansowej w ramach działania „Modernizacja gospodarstw rolnych” objętego Programem Rozwoju Obszarów Wiejskich na lata 2007-2013 Dz. U. Nr 193, poz. 1397, z późn. zm.
14. Rozporządzenie Ministra Rolnictwa i Rozwoju Wsi z dnia 17 października 2007 r. w sprawie szczegółowych warunków i trybu przyznawania pomocy finansowej w ramach działania „Różnicowanie w kierunku działalności nierolniczej” objętego Programem Rozwoju Obszarów Wiejskich na lata 2007-2013, Dz. U. Nr 200 poz. 1442, z późn. zm.
15. Rozporządzenie Ministra Rolnictwa i Rozwoju Wsi z dnia 17 lipca 2008 r. w sprawie szczegółowych warunków i trybu przyznawania oraz wypłaty pomocy finansowej w ramach działania „Tworzenie i rozwój mikroprzedsiębiorstw” objętego Programem Rozwoju Obszarów Wiejskich na lata 2007-2013, Dz. U. Nr 139, poz. 883, z późn. zm.
16. Rozporządzenia Ministra Transportu, Budownictwa i Gospodarki Morskiej z dnia 15 lutego 2012 r. w sprawie egzaminów dla kierowców przewożących towary niebezpieczne, Dz. U., Nr 0, poz. 191
17. Rozporządzenia Ministra Transportu, Budownictwa i Gospodarki Morskiej z dnia 15 lutego 2012 r. w sprawie świadectwa dopuszczenia pojazdu ADR, Dz. U., Nr 0, poz. 192
18. Rozporządzenie Ministra Środowiska z dnia 26 lutego 2009 r. zmieniające rozporządzenie w sprawie szczegółowych wymagań dotyczących lokalizacji, budowy, eksploatacji i zamknięcia, jakim powinny odpowiadać poszczególne typy składowisk odpadów, Dz.U. nr 39, poz. 320
19. Rozporządzenie Ministra Środowiska z dnia 27 września 2001 r. w sprawie katalogu odpadów, Dz.U. Nr 112, poz. 1206
20. Rozporządzenia Ministra Środowiska z dnia 20 grudnia 2012 r. zmieniającego rozporządzenie w sprawie sposobu przedkładania marszałkowi województwa informacji



- o rodzaju, ilości i miejscach występowania substancji stwarzających szczególne zagrożenie dla środowiska, Dz. U. z 2013 r. Nr 0, poz. 24
21. Rozporządzenie Ministra Środowiska z dnia 20 grudnia 2012 r. w sprawie sposobu prowadzenia przez marszałka województwa rejestru wyrobów zawierających azbest, Dz. U. z 2013 r. Nr 0, poz. 25
 22. Serwis internetowy sieci Natura 2000: www.natura2000.gdos.gov.pl
 23. Statystyczne Vademecum Samorządowca: Gmina Wiejska Hanna, Urząd Statystyczny w Lublinie
 24. Strona internetowa Banku Ochrony Środowiska S.A. www.bosbank.pl
 25. Strona internetowa Gminy Hanna: www.gminahanna.pl
 26. Strona internetowa Wojewódzkiego Funduszu Ochrony Środowiska i Gospodarki Wodnej w Lublinie, www.wfosigw.lublin.pl
 27. Szeszenia-Dąbrowska Neonila, Sobala Wojciech: „Zanieczyszczenie środowiska azbestem. Skutki zdrowotne”, Łódź, 2010
 28. Ustawa z dnia 19 czerwca 1997 r. o zakazie stosowania wyrobów zawierających azbest, Dz.U. z 2004 r. Nr 3, poz. 20, z późn. zm.
 29. Ustawa z dnia 14 grudnia 2012 r. o odpadach, Dz. U. z 2013 r. Nr 0, poz. 21
 30. Ustawa z dnia 27 kwietnia 2001 r. - Prawo ochrony środowiska, Dz. U. z 2013 r. poz. 1232 z późn. zm.
 31. Ustawa z dnia 27 kwietnia 2001 r. o odpadach, Dz.U. z 2007 r. Nr 39 poz. 251, z późn. zm.
 32. Ustawa z dnia 17 lutego 2005 r. o informatyzacji działalności podmiotów realizujących zadania publiczne, Dz. U. Nr 64, poz. 565 z późn. zm.
 33. Ustawa z dnia 19 sierpnia 2011 r. o przewozie towarów niebezpiecznych, Dz. U., Nr 227, poz. 1367 z późn. zm.

Załącznik nr 1 Wzór oznakowania instalacji lub urządzeń zawierających azbest, rur azbestowo-cementowych oraz dróg utwardzonych odpadami azbestowymi

Pomieszczenie zawiera azbest*



* Tylko w przypadku oznakowania pomieszczenia w związku z brakiem możliwości trwałego umieszczenia oznakowania na instalacji lub urządzeniu zawierającym azbest.

Wszystkie instalacje lub urządzenia zawierające azbest oraz rury azbestowo-cementowe powinny być oznakowane w następujący sposób:

- 1) oznakowanie zgodne z podanym wzorem powinno mieć wymiary: co najmniej 5 cm wysokości (H) i 1/2H szerokości;
- 2) oznakowanie powinno składać się z:
 - a) części górnej ($h = 40\% H$) zawierającej literę "a" w białym kolorze na czarnym tle,
 - b) części dolnej ($60\% H$) zawierającej standardowy napis w białym lub czarnym kolorze na czerwonym tle; napis powinien być wyraźnie czytelny;
- 3) jeżeli wyrób zawiera krokidolit, standardowo stosowany zwrot "zawiera azbest" powinien być zastąpiony zwrotem "zawiera krokidolit/azbest niebieski".

Wzór oznakowania dróg utwardzonych odpadami zawierającymi azbest przed wejściem w życie ustawy z dnia 19 czerwca 1997 r. o zakazie stosowania wyrobów zawierających azbest, ale niezabezpieczonych trwale przed emisją włókien azbestu



Wszystkie drogi utwardzone odpadami zawierającymi azbest przed wejściem w życie ustawy z dnia 19 czerwca 1997 r. o zakazie stosowania wyrobów zawierających azbest, ale niezabezpieczone trwale przed emisją włókien azbestu, powinny być oznakowane w następujący sposób:

- 1) oznakowanie zgodne z podanym wzorem powinno mieć wymiary: co najmniej 30 cm wysokości (H) i 1/2H szerokości;
- 2) oznakowanie powinno składać się z:
 - a) części górnej ($h = 40\% H$) zawierającej literę "a" w białym kolorze na czarnym tle,
 - b) części dolnej ($60\% H$) zawierającej standardowy napis w białym lub czarnym kolorze na czerwonym tle; napis powinien być wyraźnie czytelny.



Załącznik nr 2 Wzór informacji o wyrobach zawierających azbest

INFORMACJA O WYROBACH ZAWIERAJĄCYCH AZBEST¹⁾

1. Nazwa miejsca/urządzenia/instalacji, adres²⁾:

.....

2. Wykorzystujący wyroby zawierające azbest – imię i nazwisko lub nazwa i adres:

.....

3. Rodzaj zabudowy³⁾:

4. Numer działki ewidencyjnej⁴⁾:

5. Numer obrębu ewidencyjnego⁴⁾:

6. Nazwa, rodzaj wyrobu⁵⁾:

.....

7. Ilość posiadanych wyrobów⁶⁾:

8. Stopień pilności⁷⁾:

9. Zaznaczenie miejsca występowania wyrobów⁸⁾:

a) nazwa i numer dokumentu:

b) data ostatniej aktualizacji:

10. Przewidywany termin usunięcia wyrobów:

11. Ilość usuniętych wyrobów zawierających azbest przekazanych do unieszkodliwienia⁶⁾:

.....
(podpis)

data

¹⁾ Za wyrób zawierający azbest uznaje się każdy wyrób zawierający wagowo 0,1 % lub więcej azbestu.

²⁾ Adres faktycznego miejsca występowania azbestu należy uzupełnić w następującym formacie: województwo, powiat, gmina, miejscowość, ulica, numer nieruchomości.

³⁾ Należy podać rodzaj zabudowy: budynek mieszkalny, budynek gospodarczy, budynek przemysłowy, budynek mieszkalno-gospodarczy, inny.

⁴⁾ Należy podać numer działki ewidencyjnej i numer obrębu ewidencyjnego faktycznego miejsca występowania azbestu.

⁵⁾ Przy określaniu rodzaju wyrobu zawierającego azbest należy stosować następującą klasyfikację:

- płyty azbestowo-cementowe płaskie stosowane w budownictwie,
- płyty faliste azbestowo-cementowe stosowane w budownictwie,
- rury i złącza azbestowo-cementowe,
- rury i złącza azbestowo-cementowe pozostawione w ziemi,
- izolacje natryskowe środkami zawierającymi w swoim składzie azbest,
- wyroby cierne azbestowo-kauczukowe,
- przędza specjalna, w tym włókna azbestowe obrobione,
- szczeliwa azbestowe,
- taśmy tkane i plecione, sznury i sznurki,
- wyroby azbestowo-kauczukowe, z wyjątkiem wyrobów ciernych,
- papier, tektura,
- drogi zabezpieczone (drogi utwardzone odpadami zawierającymi azbest przed wejściem w życie ustawy z dnia 19 czerwca 1997 r. o zakazie stosowania wyrobów zawierających azbest, po trwałym zabezpieczeniu przed emisją włókien azbestu),
- drogi utwardzone odpadami zawierającymi azbest przed wejściem w życie ustawy z dnia 19 czerwca 1997 r. o zakazie stosowania wyrobów zawierających azbest, ale niezabezpieczone trwale przed emisją włókien azbestu,
- inne wyroby zawierające azbest, oddzielnie niewymienione, w tym papier i tektura; podać jakie.

⁶⁾ Ilość wyrobów zawierających azbest należy podać w jednostkach właściwych dla danego wyrobu (kg, m², m³, m.b., km).

⁷⁾ Według „Oceny stanu i możliwości bezpiecznego użytkowania wyrobów zawierających azbest” określonej w załączniku nr 1 do rozporządzenia Ministra Gospodarki, Pracy i Polityki Społecznej z dnia 2 kwietnia 2004 r. w sprawie sposobów i warunków bezpiecznego użytkowania i usuwania wyrobów zawierających azbest (Dz. U. Nr 71, poz. 649 oraz z 2010 r. Nr 162, poz. 1089).

⁸⁾ Nie dotyczy osób fizycznych niebędących przedsiębiorcami. Należy podać nazwę i numer dokumentu oraz datę jego ostatniej aktualizacji, w którym zostały oznaczone miejsca występowania wyrobów zawierających azbest, w szczególności planu sytuacyjnego terenu instalacji lub urządzenia zawierającego azbest, dokumentacji technicznej.



Załącznik nr 3 Wzór informacji o rodzaju, ilości i miejscach występowania azbestu, PCB oraz innych substancji stwarzających szczególne zagrożenie dla środowiska

Gmina:
 Powiat:
 Województwo:

Informacje za okres:
 określające stan na dzień:

Dział 1. Informacje dotyczące azbestu

Lp.	Nazwa wyrobu zawierającego azbest ¹⁾	Miejsce występowania wyrobu zawierającego azbest (adres)	Jednostka miary	Ilość	Uwagi ²⁾

Objaśnienia:

¹⁾ Przy określaniu nazwy wyrobu zawierającego azbest należy stosować następującą klasyfikację:

- * płyty azbestowo-cementowe płaskie stosowane w budownictwie,
- * płyty faliste azbestowo-cementowe dla budownictwa,
- * rury i złącza azbestowo-cementowe,
- * izolacje natryskowe środkami zawierającymi w swoim składzie azbest,
- * wyroby cierne azbestowo-kauczukowe,
- * przędza specjalna, w tym włókna azbestowe obrobione,
- * szczeliwa azbestowe,
- * taśmy tkane i plecione, sznury i sznurki,
- * wyroby azbestowo-kauczukowe, z wyjątkiem wyrobów ciernych,
- * papier i tektura,
- * inne wyroby zawierające azbest, oddzielnie niewymienione.

²⁾ Należy wskazać obiekt, w którym znajdują się wyroby zawierające azbest, oraz określić ich stan - stopień uszkodzenia wyrobów zawierających azbest.



Załącznik nr 4 Wzór oceny stanu i możliwości bezpiecznego użytkowania wyrobów zawierających azbest

OCENA stanu i możliwości bezpiecznego użytkowania wyrobów zawierających azbest

Nazwa miejsca/obiektu/urządzenia budowlanego/instalacji przemysłowej:

Adres miejsca/obiektu/urządzenia budowlanego/instalacji przemysłowej:

Rodzaj zabudowy¹⁾:

Numer działki ewidencyjnej²⁾:

Numer obrębu ewidencyjnego²⁾:

Nazwa, rodzaj wyrobu³⁾:

Ilość wyrobów⁴⁾:

Data sporządzenia poprzedniej oceny⁵⁾:

Grupa/ nr	Rodzaj i stan wyrobu	Punkty	Ocena
I	Sposób zastosowania azbestu		
1	Powierzchnia pokryta masą natryskową z azbestem (torkret)	30	
2	Tynk zawierający azbest	30	
3	Lekkie płyty izolacyjne z azbestem (ciężar obj. < 1 000 kg/m ³)	25	
4	Pozostałe wyroby z azbestem (np. pokrycia dachowe, elewacyjne)	10	
II	Struktura powierzchni wyrobu z azbestem		
5	Duże uszkodzenia powierzchni, naruszona struktura włókien	60	
6	Niewielkie uszkodzenia powierzchni (rysy, odpryski, załamania), naruszona struktura włókien	30	
7	Ścisła struktura włókien przy braku warstwy zabezpieczającej lub jej dużych ubytkach	15	
8	Warstwa zabezpieczająca bez uszkodzeń	0	
III	Możliwość uszkodzenia powierzchni wyrobu z azbestem		
9	Wyrób jest przedmiotem jakichś prac	30	
10	Wyrób bezpośrednio dostępny (do wysokości 2 m)	15	
11	Wyrób narażony na uszkodzenia mechaniczne	10	
12	Wyrób narażony na wstrząsy i drgania lub czynniki atmosferyczne	10	
13	Wyrób nie jest narażony na wpływy zewnętrzne	0	
IV	Miejsce usytuowania wyrobu w stosunku do pomieszczeń użytkowych		
14	Bezpośrednio w pomieszczeniu	30	
15	Za zawieszonym, nieszczelnym sufitem lub innym pokryciem	25	
16	W systemie wentylacji pomieszczenia (kanały wentylacyjne)	25	
17	Na zewnątrz obiektu (np. tynk)	20	
18	Elementy obiektu (np. osłony balkonowe, filarki międzyokienne)	10	
19	Za zawieszonym szczelnym sufitem lub innym pokryciem, ponad pyłoszczelną powierzchnią lub poza szczelnym kanałem wentylacyjnym	5	
20	Bez kontaktu z pomieszczeniem (np. na dachu odizolowanym od pomieszczeń mieszkalnych)	0	
V	Wykorzystanie miejsca/obiektu/urządzenia budowlanego/instalacji przemysłowej		
21	Regularne przez dzieci, młodzież lub sportowców	40	
22	Stałe lub częste (np. zamieszkanie, miejsce pracy)	30	
23	Czasowe (np. domki rekreacyjne)	15	



24	Rzadkie (np. strychy, piwnice, komórki)	5	
25	Nieużytkowane (np. opuszczone zabudowania mieszkalne lub gospodarskie, wyłączone z użytkowania obiekty, urządzenia lub instalacje)	0	
SUMA PUNKTÓW OCENY			
STOPIEŃ PILNOŚCI			

UWAGA: W każdej z pięciu grup arkusza należy wskazać co najmniej jedną pozycję. Jeśli w grupie zostanie wskazana więcej niż jedna pozycja, sumując punkty z poszczególnych grup, należy uwzględnić tylko pozycję o najwyższej punktacji w danej grupie. Sumaryczna liczba punktów pozwala określić stopień pilności:

Stopień pilności I od 120 punktów

wymagane pilnie usunięcie (wymiana na wyrób bezazbestowy) lub zabezpieczenie

Stopień pilności II od 95 do 115 punktów

wymagana ponowna ocena w terminie do 1 roku

Stopień pilności III do 90 punktów

wymagana ponowna ocena w terminie do 5 lat

.....
Oceniający
(nazwisko i imię)

.....
Właściciel/Zarządca
(podpis)

.....
(miejscowość, data)

.....
(adres lub pieczęć z adresem)

Objaśnienia:

¹⁾ Należy podać rodzaj zabudowy: budynek mieszkalny, budynek gospodarczy, budynek przemysłowy, inny.

²⁾ Należy podać numer obrębu ewidencyjnego i numer działki ewidencyjnej faktycznego miejsca występowania azbestu.

³⁾ Przy określaniu rodzaju wyrobu zawierającego azbest należy stosować następującą klasyfikację:

- płyty azbestowo-cementowe płaskie stosowane w budownictwie,
- płyty faliste azbestowo-cementowe dla budownictwa,
- rury i złącza azbestowo-cementowe,
- izolacje natryskowe środkami zawierającymi w swoim składzie azbest,
- wyroby cierne azbestowo-kauczukowe,
- przędza specjalna, w tym włókna azbestowe obrobione,
- szczeliwa azbestowe,
- taśmy tkane i plecione, sznury i sznurki,
- wyroby azbestowo-kauczukowe, z wyjątkiem wyrobów ciernych,
- papier, tektura,
- inne wyroby zawierające azbest, oddzielnie niewymienione, w tym papier i tektura, podać jakie.

⁴⁾ Ilość wyrobów azbestowych podana w jednostkach masy (Mg) oraz w jednostkach właściwych dla danego wyrobu (m², m³, mb).

⁵⁾ Należy podać datę przeprowadzenia poprzedniej oceny; jeśli jest to pierwsza ocena, należy wpisać „pierwsza ocena”.



Załącznik nr 5 Wyniki inwentaryzacji

Lp.	Miejscowość	Ulica	Nr domu	Nr obrębu	Nr działki	Typ płyt***	Stan płyt**	Ilość płyt a-c w m ² *
1	Dańce		2	061902_2.0001	492	2	3	211
2	Dańce		3	061902_2.0001	312	2	3	400
3	Dańce		3	061902_2.0001	312	2	3	156
4	Dańce		3	061902_2.0001	312	2	3	454
5	Dańce		4	061902_2.0001	480	2	3	173
6	Dańce		4	061902_2.0001	480	2	3	161
7	Dańce		5	061902_2.0001	479	2	3	33
8	Dańce		7	061902_2.0001	309	2	3	365
9	Dańce		7	061902_2.0001	309	2	3	379
10	Dańce		7	061902_2.0001	309	2	3	199
11	Dańce		9	061902_2.0001	308	2	3	305
12	Dańce		10	061902_2.0001	307	2	3	335
13	Dańce		12	061902_2.0001	306	2	3	120
14	Dańce		12	061902_2.0001	306	2	3	233
15	Dańce		13	061902_2.0001	474	2	3	141
16	Dańce		13	061902_2.0001	475/1	2	3	57
17	Dańce		15	061902_2.0001	303	2	3	399
18	Dańce		15	061902_2.0001	303	2	3	280
19	Dańce		17	061902_2.0001	299/2	2	3	180
20	Dańce		17	061902_2.0001	299/2	2	3	119
21	Dańce		17	061902_2.0001	299/2	2	3	11
23	Dańce		22	061902_2.0001	463	2	3	396
22	Dańce		22	061902_2.0001	464	2	3	107
24	Dańce		23	061902_2.0001	461	2	3	157
25	Dańce		24	061902_2.0001	295	2	3	298
26	Dańce		26	061902_2.0001	147	2	3	24
27	Dańce		28	061902_2.0001	147	2	3	163
28	Dańce		28	061902_2.0001	147	2	3	58
29	Dańce		29	061902_2.0001	457/1	2	3	45
30	Dańce		30	061902_2.0001	144	2	3	167
31	Dańce		30	061902_2.0001	145	2	3	372
32	Dańce		31	061902_2.0001	143	2	3	198
33	Dańce		31	061902_2.0001	143	2	3	272
34	Dańce		31	061902_2.0001	143	2	3	199
35	Dańce		32	061902_2.0001	453	2	3	86
36	Dańce		33	061902_2.0001	452/1	2	3	168
37	Dańce		35	061902_2.0001	141	2	3	85
38	Dańce		35	061902_2.0001	141	2	3	28
39	Dańce		35	061902_2.0001	141	2	3	219
40	Dańce		36	061902_2.0001	138	2	3	252



Lp.	Miejscowość	Ulica	Nr domu	Nr obrębu	Nr działki	Typ płyt***	Stan płyt**	Ilość płyt a-c w m ² *
41	Dańce		36	061902_2.0001	140	2	3	17
42	Dańce		37	061902_2.0001	138	2	3	233
45	Dańce		39	061902_2.0001	412/1	2	3	283
43	Dańce		39	061902_2.0001	412/2	2	3	175
44	Dańce		39	061902_2.0001	412/2	2	3	279
46	Dańce		41	061902_2.0001	411	2	3	150
47	Dańce		42	061902_2.0001	410/3	2	3	218
48	Dańce		43	061902_2.0001	118	2	3	440
49	Dańce		43	061902_2.0001	118	2	3	163
50	Dańce		43	061902_2.0001	118	2	3	257
51	Dańce		46	061902_2.0001	123	2	3	430
52	Dańce		46	061902_2.0001	123	2	3	37
53	Dańce		47	061902_2.0001	126	2	3	137
54	Dańce		48	061902_2.0001	251/2	2	3	194
55	Dańce		48	061902_2.0001	251/2	2	3	253
56	Dańce		48	061902_2.0001	251/3	2	3	59
57	Dańce		50	061902_2.0001	272	2	3	129
58	Dańce		51	061902_2.0001	258	2	3	120
59	Dańce		51	061902_2.0001	258	2	3	458
60	Dańce		51	061902_2.0001	259	2	3	281
61	Dańce		51	061902_2.0001	259	2	3	182
62	Dańce		53	061902_2.0001	267	2	3	109
65	Dańce		54	061902_2.0001	77	2	3	222
63	Dańce		54	061902_2.0001	84/2	2	3	235
64	Dańce		54	061902_2.0001	84/2	2	3	308
66	Dańce		56	061902_2.0001	65/2	2	3	300
67	Dańce		56	061902_2.0001	65/2	2	3	339
68	Dańce		56	061902_2.0001	65/2	2	3	161
69	Dańce		56	061902_2.0001	65/3	2	3	33
70	Dańce		57	061902_2.0001	63	2	3	216
71	Dańce		57	061902_2.0001	63	2	3	246
72	Dańce		57	061902_2.0001	63	2	3	281
73	Dańce		59	061902_2.0001	54	2	3	358
74	Dańce		59	061902_2.0001	59	2	3	72
75	Dańce		59	061902_2.0001	60	2	3	204
76	Dańce		59	061902_2.0001	60	2	3	158
77	Dańce		59	061902_2.0001	60	2	3	201
78	Dańce		62	061902_2.0001	106	2	3	96
79	Dańce		63	061902_2.0001	107	2	3	245
80	Dańce		63	061902_2.0001	107	2	3	310
81	Dańce		64	061902_2.0001	109	2	3	399
82	Dańce		64	061902_2.0001	109	2	3	308



Lp.	Miejscowość	Ulica	Nr domu	Nr obrębu	Nr działki	Typ płyt***	Stan płyt**	Ilość płyt a-c w m ² *
83	Dańce		65	061902_2.0001	315	2	3	133
84	Dańce		65	061902_2.0001	315	2	3	266
85	Dańce		66	061902_2.0001	379	2	3	264
86	Dańce		66	061902_2.0001	379	2	3	75
87	Dańce		67	061902_2.0001	381	2	3	205
88	Dańce		67	061902_2.0001	381	2	3	354
89	Dańce		67	061902_2.0001	381	2	3	209
90	Dańce		67	061902_2.0001	381	2	3	62
91	Dańce		67	061902_2.0001	381	2	3	269
92	Dańce		68	061902_2.0001	432	2	3	216
93	Dańce		70	061902_2.0001	439	2	3	371
94	Dańce		70	061902_2.0001	439	2	3	298
95	Dańce		70	061902_2.0001	439	2	3	190
96	Dańce		72	061902_2.0001	407	2	3	242
97	Dańce		72	061902_2.0001	441	2	3	334
98	Dańce		74	061902_2.0001	526	2	3	113
100	Dańce		74	061902_2.0001	526	2	3	136
99	Dańce		74	061902_2.0001	528	2	3	13
101	Dańce		75	061902_2.0001	538	2	3	117
104	Dańce		77	061902_2.0001	521	2	3	182
102	Dańce		77	061902_2.0001	522	2	3	133
103	Dańce		77	061902_2.0001	522	2	3	283
105	Dańce		77	061902_2.0001	522	2	3	156
106	Dańce		79	061902_2.0001	649	2	3	533
107	Dańce		80	061902_2.0001	683	2	3	229
108	Dańce		82	061902_2.0001	684	2	3	35
109	Dańce		82	061902_2.0001	684	2	3	136
110	Dańce		82	061902_2.0001	684	2	3	126
115	Dańce		85	061902_2.0001	721	2	3	236
116	Dańce		85	061902_2.0001	721	2	3	82
111	Dańce		85	061902_2.0001	761	2	3	92
112	Dańce		85	061902_2.0001	761	2	3	120
113	Dańce		85	061902_2.0001	761	2	3	464
114	Dańce		85	061902_2.0001	761	2	3	373
120	Dańce		86	061902_2.0001	719	2	3	272
117	Dańce		86	061902_2.0001	720	2	3	304
118	Dańce		86	061902_2.0001	720	2	3	281
119	Dańce		86	061902_2.0001	720	2	3	320
121	Dańce		87	061902_2.0001	713	2	3	124
122	Dańce		87	061902_2.0001	713	2	3	502
123	Dańce		87	061902_2.0001	713	2	3	28
124	Dańce		88	061902_2.0001	711	2	3	231



Lp.	Miejscowość	Ulica	Nr domu	Nr obrębu	Nr działki	Typ płyt***	Stan płyt**	Ilość płyt a-c w m ² *
125	Dańce		88	061902_2.0001	711	2	3	382
126	Dańce		90	061902_2.0001	585	2	3	588
127	Dańce		90	061902_2.0001	585	2	3	154
128	Dańce		90	061902_2.0001	585	2	3	74
129	Dańce		91	061902_2.0001	567	2	3	222
130	Dańce		91	061902_2.0001	567	2	3	232
131	Dańce		91	061902_2.0001	567	2	3	134
132	Dańce		91	061902_2.0001	567	2	3	440
133	Dańce		91	061902_2.0001	567	2	3	182
134	Dańce		92	061902_2.0001	563	2	3	298
135	Dańce		92	061902_2.0001	563	2	3	354
136	Dańce		92	061902_2.0001	563	2	3	48
137	Dańce		93	061902_2.0001	560/2	2	3	233
138	Dańce		93	061902_2.0001	560/2	2	3	165
139	Dańce		96	061902_2.0001	697/1	2	3	421
140	Dańce		96	061902_2.0001	697/1	2	3	279
141	Dańce		96	061902_2.0001	697/1	2	3	184
142	Dańce		96	061902_2.0001	697/1	2	3	89
143	Dańce		97	061902_2.0001	552	2	3	288
144	Dańce		99	061902_2.0001	544	2	3	535
145	Dańce		99	061902_2.0001	550	2	3	215
146	Dańce		1a	061902_2.0001	495	2	3	233
147	Dańce		1a	061902_2.0001	495	2	3	195
148	Dańce		1a	061902_2.0001	495	2	3	252
149	Dańce		27a	061902_2.0001	289/1	2	3	164
150	Dańce		27a	061902_2.0001	289/1	2	3	26
151	Dańce		27b	061902_2.0001	289/3	2	3	345
152	Dańce		27b	061902_2.0001	289/3	2	3	48
153	Dańce		27b	061902_2.0001	289/3	2	3	314
154	Dańce		42a	061902_2.0001	128	2	3	180
155	Dańce		42a	061902_2.0001	128	2	3	91
156	Dańce		42a	061902_2.0001	128	2	3	168
157	Dańce		42a	061902_2.0001	129	2	3	163
158	Dańce		51a	061902_2.0001	259	2	3	140
159	Dańce		66a	061902_2.0001	378	2	3	301
160	Dańce		66a	061902_2.0001	378	2	3	332
161	Dańce		66a	061902_2.0001	378	2	3	85
162	Dańce		66a	061902_2.0001	378	2	3	276
163	Dańce		76a	061902_2.0001	536	2	3	301
164	Dańce		76a	061902_2.0001	536	2	3	88
165	Dańce		76a	061902_2.0001	536	2	3	65
166	Dańce		BN	061902_2.0001	270	2	3	803



Lp.	Miejscowość	Ulica	Nr domu	Nr obrębu	Nr działki	Typ płyt***	Stan płyt**	Ilość płyt a-c w m ² *
167	Dańce		BN	061902_2.0001	300	2	3	52
168	Dołhobrody		1	061902_2.0002	41/1	2	3	330
169	Dołhobrody		1	061902_2.0002	41/1	2	3	144
170	Dołhobrody		1	061902_2.0002	41/1	2	3	157
171	Dołhobrody		2	061902_2.0002	42	2	3	337
172	Dołhobrody		2	061902_2.0002	42	2	3	133
173	Dołhobrody		4	061902_2.0002	45	2	3	148
174	Dołhobrody		5	061902_2.0002	48	2	3	313
175	Dołhobrody		5	061902_2.0002	50	2	3	109
176	Dołhobrody		5	061902_2.0002	50	2	3	208
177	Dołhobrody		5	061902_2.0002	50	2	3	29
178	Dołhobrody		5	061902_2.0002	50	2	3	209
179	Dołhobrody		5	061902_2.0002	50	2	3	55
181	Dołhobrody		6	061902_2.0002	75/2	2	3	223
183	Dołhobrody		6	061902_2.0002	75/2	2	3	232
184	Dołhobrody		6	061902_2.0002	75/2	2	3	100
180	Dołhobrody		6	061902_2.0002	75/3	2	3	293
182	Dołhobrody		6	061902_2.0002	75/3	2	3	26
185	Dołhobrody		7	061902_2.0002	76	1	3	175
186	Dołhobrody		7	061902_2.0002	76	2	3	75
187	Dołhobrody		8	061902_2.0002	80/1	2	3	233
188	Dołhobrody		10	061902_2.0002	91	2	3	190
189	Dołhobrody		10	061902_2.0002	91	2	3	107
190	Dołhobrody		10	061902_2.0002	91	2	3	75
191	Dołhobrody		10	061902_2.0002	91	2	3	17
192	Dołhobrody		10	061902_2.0002	91	2	3	273
193	Dołhobrody		11	061902_2.0002	92	1	3	83
194	Dołhobrody		11	061902_2.0002	92	2	3	86
195	Dołhobrody		12	061902_2.0002	115	2	3	482
196	Dołhobrody		12	061902_2.0002	115	2	3	570
197	Dołhobrody		12	061902_2.0002	115	2	3	406
198	Dołhobrody		13	061902_2.0002	627/3	2	3	165
199	Dołhobrody		13	061902_2.0002	627/3	2	3	378
200	Dołhobrody		15	061902_2.0002	1080	2	3	953
201	Dołhobrody		15	061902_2.0002	1080	2	3	286
202	Dołhobrody		15	061902_2.0002	1080	2	3	973
203	Dołhobrody		15	061902_2.0002	1080	2	3	338
204	Dołhobrody		15	061902_2.0002	1080	2	3	60
205	Dołhobrody		15	061902_2.0002	1080	2	3	123
206	Dołhobrody		17	061902_2.0002	621	2	3	395
207	Dołhobrody		17	061902_2.0002	621	2	3	51
208	Dołhobrody		17	061902_2.0002	623	2	3	397



Lp.	Miejscowość	Ulica	Nr domu	Nr obrębu	Nr działki	Typ płyt***	Stan płyt**	Ilość płyt a-c w m ² *
209	Dołhobrody		17	061902_2.0002	623	2	3	34
210	Dołhobrody		17	061902_2.0002	623	2	3	607
211	Dołhobrody		17	061902_2.0002	623	2	3	431
212	Dołhobrody		17	061902_2.0002	623	2	3	111
213	Dołhobrody		17	061902_2.0002	623	2	3	65
214	Dołhobrody		17	061902_2.0002	623	2	3	327
215	Dołhobrody		18	061902_2.0002	619	2	3	331
216	Dołhobrody		18	061902_2.0002	619	2	3	82
217	Dołhobrody		19	061902_2.0002	1029	2	3	498
218	Dołhobrody		20	061902_2.0002	1030	2	3	281
219	Dołhobrody		20	061902_2.0002	1030	2	3	242
220	Dołhobrody		20	061902_2.0002	1661	2	3	138
221	Dołhobrody		21	061902_2.0002	966	2	3	40
222	Dołhobrody		21	061902_2.0002	966	2	3	285
225	Dołhobrody		21	061902_2.0002	966	2	3	173
226	Dołhobrody		21	061902_2.0002	966	2	3	12
223	Dołhobrody		21	061902_2.0002	967	2	3	20
224	Dołhobrody		21	061902_2.0002	967	2	3	269
227	Dołhobrody		23	061902_2.0002	969	2	3	253
228	Dołhobrody		23	061902_2.0002	969	2	3	231
229	Dołhobrody		23	061902_2.0002	969	2	3	116
230	Dołhobrody		23	061902_2.0002	969	2	3	103
231	Dołhobrody		23	061902_2.0002	969	2	3	12
232	Dołhobrody		23	061902_2.0002	969	2	3	10
233	Dołhobrody		23	061902_2.0002	969	2	3	9
234	Dołhobrody		24	061902_2.0002	979/1	2	3	250
235	Dołhobrody		25	061902_2.0002	979/1	2	3	140
236	Dołhobrody		25	061902_2.0002	979/2	2	3	188
237	Dołhobrody		25	061902_2.0002	979/2	2	3	38
238	Dołhobrody		26	061902_2.0002	973	2	3	229
239	Dołhobrody		26	061902_2.0002	973	2	3	206
242	Dołhobrody		28	061902_2.0002	611	2	3	14
241	Dołhobrody		28	061902_2.0002	628	2	3	30
240	Dołhobrody		28	061902_2.0002	853	2	3	280
243	Dołhobrody		31	061902_2.0002	857	2	3	48
244	Dołhobrody		31	061902_2.0002	857	2	3	235
245	Dołhobrody		31	061902_2.0002	857	2	3	12
246	Dołhobrody		32	061902_2.0002	858	2	3	286
247	Dołhobrody		34	061902_2.0002	860	2	3	284
248	Dołhobrody		34	061902_2.0002	860	2	3	59
249	Dołhobrody		34	061902_2.0002	860	2	3	44
251	Dołhobrody		35	061902_2.0002	863	2	3	177



Lp.	Miejscowość	Ulica	Nr domu	Nr obrębu	Nr działki	Typ płyt***	Stan płyt**	Ilość płyt a-c w m ² *
250	Dołhobrody		35	061902_2.0002	864	2	3	298
252	Dołhobrody		35	061902_2.0002	865	2	3	180
253	Dołhobrody		36	061902_2.0002	992	2	3	373
254	Dołhobrody		36	061902_2.0002	992	2	3	328
255	Dołhobrody		36	061902_2.0002	992	2	3	156
256	Dołhobrody		36	061902_2.0002	992	2	3	211
257	Dołhobrody		38	061902_2.0002	993	2	3	279
260	Dołhobrody		39	061902_2.0002	993	2	3	55
261	Dołhobrody		39	061902_2.0002	993	2	3	14
258	Dołhobrody		39	061902_2.0002	995/1	2	3	99
259	Dołhobrody		39	061902_2.0002	995/1	2	3	52
262	Dołhobrody		40	061902_2.0002	870	2	3	192
263	Dołhobrody		40	061902_2.0002	870	2	3	72
264	Dołhobrody		40	061902_2.0002	870	2	3	27
265	Dołhobrody		40	061902_2.0002	870	2	3	41
266	Dołhobrody		43	061902_2.0002	879	2	3	175
267	Dołhobrody		43	061902_2.0002	879	2	3	204
269	Dołhobrody		43	061902_2.0002	879	2	3	31
270	Dołhobrody		43	061902_2.0002	879	2	3	20
268	Dołhobrody		43	061902_2.0002	890	2	3	47
271	Dołhobrody		44	061902_2.0002	1005	2	3	52
272	Dołhobrody		44	061902_2.0002	1005	2	3	255
273	Dołhobrody		44	061902_2.0002	1005	2	3	42
274	Dołhobrody		44	061902_2.0002	1006/2	2	3	277
275	Dołhobrody		45	061902_2.0002	1007	2	3	300
276	Dołhobrody		45	061902_2.0002	1007	2	3	212
277	Dołhobrody		45	061902_2.0002	1007	2	3	10
278	Dołhobrody		45	061902_2.0002	1007	2	3	91
282	Dołhobrody		45	061902_2.0002	1007	2	3	412
279	Dołhobrody		45	061902_2.0002	1010	2	3	300
280	Dołhobrody		45	061902_2.0002	1010	2	3	62
281	Dołhobrody		45	061902_2.0002	1010	2	3	4
283	Dołhobrody		48	061902_2.0002	787	2	3	216
284	Dołhobrody		48	061902_2.0002	787	2	3	126
285	Dołhobrody		50	061902_2.0002	897	2	3	239
286	Dołhobrody		50	061902_2.0002	898	2	3	266
287	Dołhobrody		50	061902_2.0002	898	2	3	132
288	Dołhobrody		50	061902_2.0002	898	2	3	86
290	Dołhobrody		50	061902_2.0002	898	2	3	40
291	Dołhobrody		50	061902_2.0002	898	2	3	12
292	Dołhobrody		50	061902_2.0002	898	2	3	11
289	Dołhobrody		50	061902_2.0002	899	2	3	68



Lp.	Miejscowość	Ulica	Nr domu	Nr obrębu	Nr działki	Typ płyt***	Stan płyt**	Ilość płyt a-c w m ² *
293	Dołhobrody		51	061902_2.0002	894	2	3	451
294	Dołhobrody		53	061902_2.0002	1016	2	3	202
295	Dołhobrody		53	061902_2.0002	1016	2	3	118
296	Dołhobrody		54	061902_2.0002	1017	2	3	92
297	Dołhobrody		54	061902_2.0002	1017	2	3	255
298	Dołhobrody		54	061902_2.0002	1017	2	3	161
299	Dołhobrody		55	061902_2.0002	900	2	3	247
300	Dołhobrody		55	061902_2.0002	900	2	3	197
301	Dołhobrody		55	061902_2.0002	900	2	3	270
302	Dołhobrody		57	061902_2.0002	1020	2	3	387
303	Dołhobrody		57	061902_2.0002	1076	2	3	144
304	Dołhobrody		58	061902_2.0002	1085/1	2	3	48
305	Dołhobrody		58	061902_2.0002	1085/1	2	3	65
306	Dołhobrody		58	061902_2.0002	1085/1	2	3	296
311	Dołhobrody		59	061902_2.0002	785	2	3	39
307	Dołhobrody		59	061902_2.0002	800	2	3	308
308	Dołhobrody		59	061902_2.0002	804	2	3	228
309	Dołhobrody		59	061902_2.0002	804	2	3	342
310	Dołhobrody		59	061902_2.0002	804	2	3	78
312	Dołhobrody		60	061902_2.0002	801	2	3	163
313	Dołhobrody		60	061902_2.0002	801	2	3	133
314	Dołhobrody		60	061902_2.0002	801	2	3	22
315	Dołhobrody		60	061902_2.0002	801	2	3	9
318	Dołhobrody		61	061902_2.0002	838	2	3	211
316	Dołhobrody		61	061902_2.0002	839	2	3	116
317	Dołhobrody		61	061902_2.0002	839	2	3	75
320	Dołhobrody		62	061902_2.0002	841	2	3	194
321	Dołhobrody		62	061902_2.0002	841	2	3	105
319	Dołhobrody		62	061902_2.0002	842	2	3	264
322	Dołhobrody		63	061902_2.0002	1089	2	3	305
324	Dołhobrody		64	061902_2.0002	903	2	3	29
323	Dołhobrody		64	061902_2.0002	904	2	3	363
325	Dołhobrody		65	061902_2.0002	905	2	3	190
328	Dołhobrody		66	061902_2.0002	843	2	3	280
329	Dołhobrody		66	061902_2.0002	843	2	3	26
326	Dołhobrody		66	061902_2.0002	907	2	3	211
327	Dołhobrody		66	061902_2.0002	907	2	3	218
334	Dołhobrody		68	061902_2.0002	1090	2	3	141
335	Dołhobrody		68	061902_2.0002	1090	2	3	130
336	Dołhobrody		68	061902_2.0002	1090	2	3	28
330	Dołhobrody		68	061902_2.0002	1093	2	3	1252
331	Dołhobrody		68	061902_2.0002	1093	2	3	148



Lp.	Miejscowość	Ulica	Nr domu	Nr obrębu	Nr działki	Typ płyt***	Stan płyt**	Ilość płyt a-c w m ² *
332	Dołhobrody		68	061902_2.0002	1093	2	3	239
333	Dołhobrody		68	061902_2.0002	1096	2	3	236
337	Dołhobrody		69	061902_2.0002	1103	2	3	200
338	Dołhobrody		69	061902_2.0002	1103	2	3	94
339	Dołhobrody		70	061902_2.0002	919	2	3	45
340	Dołhobrody		73	061902_2.0002	923	2	3	96
342	Dołhobrody		73	061902_2.0002	923	2	3	324
343	Dołhobrody		73	061902_2.0002	923	2	3	37
341	Dołhobrody		73	061902_2.0002	924	2	3	276
344	Dołhobrody		75	061902_2.0002	931	2	3	430
345	Dołhobrody		75	061902_2.0002	931	2	3	116
346	Dołhobrody		76	061902_2.0002	933	2	3	454
347	Dołhobrody		77	061902_2.0002	934	2	3	256
348	Dołhobrody		77	061902_2.0002	934	2	3	338
349	Dołhobrody		78	061902_2.0002	1126	2	3	349
350	Dołhobrody		78	061902_2.0002	1126	2	3	205
351	Dołhobrody		78	061902_2.0002	1126	2	3	276
352	Dołhobrody		78	061902_2.0002	1126	2	3	38
353	Dołhobrody		79	061902_2.0002	942	2	3	277
354	Dołhobrody		79	061902_2.0002	942	2	3	259
355	Dołhobrody		79	061902_2.0002	942	2	3	84
356	Dołhobrody		79	061902_2.0002	943/1	2	3	41
357	Dołhobrody		81	061902_2.0002	943/2	2	3	260
358	Dołhobrody		82	061902_2.0002	1143	2	3	82
359	Dołhobrody		83	061902_2.0002	1146	2	3	332
360	Dołhobrody		84	061902_2.0002	948	2	3	177
361	Dołhobrody		85	061902_2.0002	1145	2	3	229
362	Dołhobrody		86	061902_2.0002	1148/1	1	3	133
363	Dołhobrody		86	061902_2.0002	1148/1	2	3	156
364	Dołhobrody		87	061902_2.0002	949	2	3	243
365	Dołhobrody		89	061902_2.0002	952	2	3	256
366	Dołhobrody		89	061902_2.0002	952	2	3	109
367	Dołhobrody		90	061902_2.0002	953	2	3	129
368	Dołhobrody		90	061902_2.0002	953	2	3	191
369	Dołhobrody		91	061902_2.0002	1152	2	3	138
370	Dołhobrody		93	061902_2.0002	1161	2	3	182
371	Dołhobrody		93	061902_2.0002	1161	2	3	175
372	Dołhobrody		93	061902_2.0002	1162	2	3	18
373	Dołhobrody		94	061902_2.0002	1158	2	3	134
374	Dołhobrody		94	061902_2.0002	1158	2	3	23
375	Dołhobrody		96	061902_2.0002	1166	2	3	214
376	Dołhobrody		97	061902_2.0002	1168	2	3	235



Lp.	Miejscowość	Ulica	Nr domu	Nr obrębu	Nr działki	Typ płyt***	Stan płyt**	Ilość płyt a-c w m ² *
377	Dołhobrody		97	061902_2.0002	1168	2	3	187
378	Dołhobrody		97	061902_2.0002	1168	2	3	65
382	Dołhobrody		99	061902_2.0002	1169	2	3	67
379	Dołhobrody		99	061902_2.0002	1170	2	3	356
380	Dołhobrody		99	061902_2.0002	1170	2	3	55
381	Dołhobrody		99	061902_2.0002	1170	2	3	204
383	Dołhobrody		99	061902_2.0002	1170	2	3	15
384	Dołhobrody		100	061902_2.0002	957	2	3	231
385	Dołhobrody		100	061902_2.0002	957	2	3	281
386	Dołhobrody		100	061902_2.0002	957	2	3	67
387	Dołhobrody		101	061902_2.0002	958	2	3	134
388	Dołhobrody		101	061902_2.0002	958	2	3	84
389	Dołhobrody		102	061902_2.0002	961	2	3	98
390	Dołhobrody		102	061902_2.0002	961	2	3	106
391	Dołhobrody		102	061902_2.0002	961	2	3	84
392	Dołhobrody		102	061902_2.0002	961	2	3	24
393	Dołhobrody		102	061902_2.0002	961	2	3	33
394	Dołhobrody		103	061902_2.0002	962	1	3	89
395	Dołhobrody		104	061902_2.0002	1173/2	2	3	297
396	Dołhobrody		104	061902_2.0002	1173/2	2	3	380
397	Dołhobrody		106	061902_2.0002	964	2	3	161
398	Dołhobrody		107	061902_2.0002	1179	2	3	102
399	Dołhobrody		107	061902_2.0002	1179	2	3	40
400	Dołhobrody		107	061902_2.0002	1179	2	3	308
401	Dołhobrody		107	061902_2.0002	1179	2	3	81
402	Dołhobrody		108	061902_2.0002	1182/5	2	3	136
403	Dołhobrody		108	061902_2.0002	1182/5	2	3	112
404	Dołhobrody		108	061902_2.0002	1182/5	2	3	30
406	Dołhobrody		109	061902_2.0002	1611/2	2	3	41
405	Dołhobrody		109	061902_2.0002	1612	2	3	216
407	Dołhobrody		111	061902_2.0002	1614/1	2	3	160
408	Dołhobrody		111	061902_2.0002	1614/1	2	3	74
409	Dołhobrody		113	061902_2.0002	1617	2	3	208
410	Dołhobrody		114	061902_2.0002	1621/2	2	3	209
411	Dołhobrody		114	061902_2.0002	1621/2	2	3	86
412	Dołhobrody		116	061902_2.0002	1622/2	2	3	58
413	Dołhobrody		117	061902_2.0002	1624/4	2	3	376
414	Dołhobrody		117	061902_2.0002	1624/4	2	3	317
415	Dołhobrody		117	061902_2.0002	1624/4	2	3	236
416	Dołhobrody		117	061902_2.0002	1625	2	3	283
417	Dołhobrody		117	061902_2.0002	1626	2	3	139
418	Dołhobrody		119	061902_2.0002	1650	2	3	291



Lp.	Miejscowość	Ulica	Nr domu	Nr obrębu	Nr działki	Typ płyt***	Stan płyt**	Ilość płyt a-c w m ² *
419	Dołhobrody		119	061902_2.0002	1650	2	3	273
420	Dołhobrody		119	061902_2.0002	1650	2	3	46
421	Dołhobrody		119	061902_2.0002	1650	2	3	36
422	Dołhobrody		119	061902_2.0002	1650	2	3	39
423	Dołhobrody		120	061902_2.0002	1661	2	3	36
424	Dołhobrody		120	061902_2.0002	1661	2	3	863
425	Dołhobrody		121	061902_2.0002	1666	2	3	283
426	Dołhobrody		121	061902_2.0002	1666	2	3	242
427	Dołhobrody		121	061902_2.0002	1667	2	3	277
428	Dołhobrody		121	061902_2.0002	1669	2	3	443
429	Dołhobrody		123	061902_2.0002	1746/1	2	3	120
430	Dołhobrody		123	061902_2.0002	1746/1	2	3	272
431	Dołhobrody		123	061902_2.0002	1746/1	2	3	192
432	Dołhobrody		123	061902_2.0002	1746/1	2	3	50
433	Dołhobrody		124	061902_2.0002	1744	2	3	269
434	Dołhobrody		124	061902_2.0002	1744	2	3	92
435	Dołhobrody		125	061902_2.0002	827	2	3	303
436	Dołhobrody		125	061902_2.0002	827	2	3	167
437	Dołhobrody		125	061902_2.0002	827	2	3	110
438	Dołhobrody		125	061902_2.0002	827	2	3	105
439	Dołhobrody		125	061902_2.0002	827	2	3	253
444	Dołhobrody		127	061902_2.0002	742/2	2	3	270
441	Dołhobrody		127	061902_2.0002	743	2	3	783
442	Dołhobrody		127	061902_2.0002	743	2	3	173
443	Dołhobrody		127	061902_2.0002	743	2	3	57
445	Dołhobrody		127	061902_2.0002	743	2	3	82
440	Dołhobrody		127	061902_2.0002	744	2	3	110
446	Dołhobrody		129	061902_2.0002	735	2	3	276
447	Dołhobrody		129	061902_2.0002	735	2	3	88
448	Dołhobrody		129	061902_2.0002	735	2	3	51
449	Dołhobrody		131	061902_2.0002	722	2	3	165
450	Dołhobrody		131	061902_2.0002	722	2	3	96
451	Dołhobrody		131	061902_2.0002	722	2	3	130
452	Dołhobrody		131	061902_2.0002	722	2	3	26
453	Dołhobrody		131	061902_2.0002	722	2	3	6
454	Dołhobrody		132	061902_2.0002	721	2	3	460
455	Dołhobrody		132	061902_2.0002	721	2	3	239
456	Dołhobrody		132	061902_2.0002	721	2	3	58
457	Dołhobrody		132	061902_2.0002	721	2	3	77
458	Dołhobrody		132	061902_2.0002	721	2	3	59
459	Dołhobrody		132	061902_2.0002	722	2	3	31
460	Dołhobrody		133	061902_2.0002	719	2	3	253



Lp.	Miejscowość	Ulica	Nr domu	Nr obrębu	Nr działki	Typ płyt***	Stan płyt**	Ilość płyt a-c w m ² *
461	Dołhobrody		133	061902_2.0002	719	2	3	407
462	Dołhobrody		133	061902_2.0002	719	2	3	6
463	Dołhobrody		135	061902_2.0002	672	2	3	58
464	Dołhobrody		135	061902_2.0002	672	2	3	646
465	Dołhobrody		135	061902_2.0002	672	2	3	69
466	Dołhobrody		135	061902_2.0002	672	2	3	208
467	Dołhobrody		135	061902_2.0002	672	2	3	63
469	Dołhobrody		136	061902_2.0002	669	2	3	42
468	Dołhobrody		136	061902_2.0002	670	2	3	238
470	Dołhobrody		137	061902_2.0002	669	2	3	23
471	Dołhobrody		138	061902_2.0002	668	2	3	270
472	Dołhobrody		138	061902_2.0002	668	2	3	23
473	Dołhobrody		138	061902_2.0002	668	2	3	355
474	Dołhobrody		140	061902_2.0002	666	2	3	308
475	Dołhobrody		140	061902_2.0002	666	2	3	23
476	Dołhobrody		140	061902_2.0002	666	2	3	313
477	Dołhobrody		142	061902_2.0002	654	2	3	34
479	Dołhobrody		142	061902_2.0002	654	2	3	120
478	Dołhobrody		142	061902_2.0002	664	2	3	397
480	Dołhobrody		143	061902_2.0002	649	2	3	266
481	Dołhobrody		143	061902_2.0002	649	2	3	47
482	Dołhobrody		148	061902_2.0002	1590	2	3	448
483	Dołhobrody		149	061902_2.0002	1429	2	3	246
484	Dołhobrody		150	061902_2.0002	1574	2	3	448
485	Dołhobrody		150	061902_2.0002	1574	2	3	141
486	Dołhobrody		152	061902_2.0002	273	2	3	330
487	Dołhobrody		152	061902_2.0002	273	2	3	228
488	Dołhobrody		153	061902_2.0002	2010	2	3	351
489	Dołhobrody		153	061902_2.0002	2010	2	3	253
490	Dołhobrody		153	061902_2.0002	2010	2	3	54
491	Dołhobrody		154	061902_2.0002	2008	2	3	197
492	Dołhobrody		157	061902_2.0002	2002	2	3	178
493	Dołhobrody		157	061902_2.0002	2002	2	3	153
494	Dołhobrody		157	061902_2.0002	2002	2	3	363
495	Dołhobrody		163	061902_2.0002	1991	1	3	178
496	Dołhobrody		163	061902_2.0002	1991	2	3	330
497	Dołhobrody		163	061902_2.0002	1991	2	3	342
499	Dołhobrody		164	061902_2.0002	1993/1	2	3	247
498	Dołhobrody		164	061902_2.0002	1993/2	2	3	238
500	Dołhobrody		169	061902_2.0002	2057	2	3	238
501	Dołhobrody		169	061902_2.0002	2057	2	3	267
502	Dołhobrody		169	061902_2.0002	2057	2	3	426



Lp.	Miejscowość	Ulica	Nr domu	Nr obrębu	Nr działki	Typ płyt***	Stan płyt**	Ilość płyt a-c w m ² *
503	Dołhobrody		172	061902_2.0002	185	2	3	279
504	Dołhobrody		172	061902_2.0002	185	2	3	249
505	Dołhobrody		172	061902_2.0002	185	2	3	201
506	Dołhobrody		172	061902_2.0002	185	2	3	73
507	Dołhobrody		172	061902_2.0002	185	2	3	50
508	Dołhobrody		173	061902_2.0002	203	2	3	236
509	Dołhobrody		177	061902_2.0002	184/1	2	3	221
510	Dołhobrody		177	061902_2.0002	184/1	2	3	264
511	Dołhobrody		179	061902_2.0002	178	2	3	28
512	Dołhobrody		180	061902_2.0002	153	2	3	215
513	Dołhobrody		180	061902_2.0002	153	2	3	223
514	Dołhobrody		180	061902_2.0002	153	2	3	136
515	Dołhobrody		180	061902_2.0002	153	2	3	60
516	Dołhobrody		180	061902_2.0002	153	2	3	342
517	Dołhobrody		183	061902_2.0002	127/1	2	3	273
518	Dołhobrody		183	061902_2.0002	127/1	2	3	330
519	Dołhobrody		183	061902_2.0002	127/1	2	3	328
520	Dołhobrody		116b	061902_2.0002	1624/3	2	3	58
521	Dołhobrody		129a	061902_2.0002	733	2	3	48
522	Dołhobrody		129a	061902_2.0002	733	2	3	424
523	Dołhobrody		132b	061902_2.0002	720	2	3	321
524	Dołhobrody		132b	061902_2.0002	720	2	3	297
525	Dołhobrody		139a	061902_2.0002	667/2	2	3	168
526	Dołhobrody		145a	061902_2.0002	663/2	2	3	229
527	Dołhobrody		145a	061902_2.0002	663/2	2	3	397
528	Dołhobrody		145a	061902_2.0002	663/2	2	3	205
529	Dołhobrody		148a	061902_2.0002	1589	2	3	211
530	Dołhobrody		148a	061902_2.0002	1589	2	3	19
531	Dołhobrody		148a	061902_2.0002	1589	2	3	331
532	Dołhobrody		62a	061902_2.0002	901/2	2	3	112
533	Dołhobrody		62a	061902_2.0002	901/2	2	3	211
534	Dołhobrody		62a	061902_2.0002	901/2	2	3	17
535	Dołhobrody		62a	061902_2.0002	901/2	2	3	138
536	Dołhobrody		80a	061902_2.0002	944	2	3	188
537	Dołhobrody		80a	061902_2.0002	944	2	3	65
538	Dołhobrody		80a	061902_2.0002	944	2	3	136
539	Dołhobrody		80a	061902_2.0002	946	2	3	434
540	Dołhobrody		80a	061902_2.0002	946	2	3	23
541	Dołhobrody		86a	061902_2.0002	1148/2	2	3	182
542	Dołhobrody		86a	061902_2.0002	1149	2	3	173
543	Dołhobrody		87a	061902_2.0002	950	2	3	173
544	Dołhobrody		87a	061902_2.0002	950	2	3	198



Lp.	Miejscowość	Ulica	Nr domu	Nr obrębu	Nr działki	Typ płyt***	Stan płyt**	Ilość płyt a-c w m ² *
545	Dołhobrody		8a	061902_2.0002	80/2	2	3	342
546	Dołhobrody		BN	061902_2.0002	1183	2	3	20
548	Dołhobrody		BN	061902_2.0002	1321	2	3	327
547	Dołhobrody		BN	061902_2.0002	1531	2	3	161
549	Dołhobrody		BN	061902_2.0002	1660	2	3	245
550	Dołhobrody		BN	061902_2.0002	1660	2	3	139
551	Hanna		1	061902_2.0003	344	2	3	30
552	Hanna		2	061902_2.0003	345	2	3	363
553	Hanna		2	061902_2.0003	345	2	3	91
554	Hanna		2	061902_2.0003	348	2	3	260
555	Hanna		3	061902_2.0003	1659	2	3	180
556	Hanna		4	061902_2.0003	1659	2	3	16
557	Hanna		4	061902_2.0003	1659	2	3	21
558	Hanna		4	061902_2.0003	319	2	3	175
559	Hanna		4	061902_2.0003	319	2	3	51
560	Hanna		7	061902_2.0003	350	1	3	180
561	Hanna		8	061902_2.0003	353	2	3	171
562	Hanna		9	061902_2.0003	352	2	3	96
563	Hanna		9	061902_2.0003	352	2	3	178
564	Hanna		9	061902_2.0003	352	2	3	47
567	Hanna		9	061902_2.0003	352	2	3	44
565	Hanna		9	061902_2.0003	353	2	3	103
566	Hanna		9	061902_2.0003	354	2	3	109
568	Hanna		11	061902_2.0003	371	2	3	208
569	Hanna		12	061902_2.0003	1126	2	3	82
570	Hanna		15	061902_2.0003	362	2	3	69
571	Hanna		19	061902_2.0003	588	2	3	85
573	Hanna		20	061902_2.0003	586	2	3	42
572	Hanna		20	061902_2.0003	587	2	3	134
574	Hanna		21	061902_2.0003	536	1	3	151
575	Hanna		22	061902_2.0003	589/4	2	3	212
576	Hanna		24	061902_2.0003	584	2	3	212
577	Hanna		26	061902_2.0003	582	2	3	79
578	Hanna		26	061902_2.0003	582	2	3	255
579	Hanna		28	061902_2.0003	580	2	3	221
580	Hanna		28	061902_2.0003	580	2	3	243
581	Hanna		32	061902_2.0003	576	2	3	212
582	Hanna		32	061902_2.0003	576	2	3	163
583	Hanna		37	061902_2.0003	572	2	3	247
584	Hanna		39	061902_2.0003	316/13	2	3	249
585	Hanna		43	061902_2.0003	533	2	3	42
586	Hanna		44	061902_2.0003	517	2	3	171



Lp.	Miejscowość	Ulica	Nr domu	Nr obrębu	Nr działki	Typ płyt***	Stan płyt**	Ilość płyt a-c w m ² *
587	Hanna		44	061902_2.0003	517	2	3	205
588	Hanna		46	061902_2.0003	528	2	3	39
589	Hanna		46	061902_2.0003	528	2	3	288
590	Hanna		46	061902_2.0003	528	2	3	173
591	Hanna		47	061902_2.0003	512	2	3	198
592	Hanna		47	061902_2.0003	512	2	3	86
593	Hanna		47	061902_2.0003	512	2	3	113
594	Hanna		47	061902_2.0003	512	2	3	181
596	Hanna		48	061902_2.0003	510	2	3	228
595	Hanna		48	061902_2.0003	511	2	3	120
597	Hanna		49	061902_2.0003	524/1	2	3	185
598	Hanna		50	061902_2.0003	509/2	2	3	91
599	Hanna		50	061902_2.0003	509/2	2	3	154
600	Hanna		51	061902_2.0003	508	2	3	65
601	Hanna		51	061902_2.0003	508	2	3	307
602	Hanna		51	061902_2.0003	508	2	3	85
603	Hanna		51	061902_2.0003	508	2	3	577
604	Hanna		52	061902_2.0003	506	2	3	134
605	Hanna		53	061902_2.0003	504/1	2	3	222
606	Hanna		54	061902_2.0003	1614	2	3	270
607	Hanna		55	061902_2.0003	501	2	3	221
608	Hanna		55	061902_2.0003	501	2	3	247
609	Hanna		56	061902_2.0003	567	2	3	225
610	Hanna		56	061902_2.0003	567	2	3	95
611	Hanna		56	061902_2.0003	567	2	3	156
612	Hanna		59	061902_2.0003	496	2	3	93
613	Hanna		62	061902_2.0003	494	2	3	161
616	Hanna		63	061902_2.0003	557/1	2	3	32
614	Hanna		63	061902_2.0003	557/2	2	3	235
615	Hanna		63	061902_2.0003	557/2	2	3	168
617	Hanna		64	061902_2.0003	493	2	3	286
618	Hanna		64	061902_2.0003	493	2	3	37
619	Hanna		67	061902_2.0003	554	2	3	58
620	Hanna		67	061902_2.0003	554	2	3	204
621	Hanna		67	061902_2.0003	554	2	3	320
622	Hanna		70	061902_2.0003	492	2	3	212
623	Hanna		72	061902_2.0003	476	2	3	66
624	Hanna		73	061902_2.0003	474	2	3	328
625	Hanna		74	061902_2.0003	545	2	3	296
626	Hanna		74	061902_2.0003	545	2	3	156
627	Hanna		75	061902_2.0003	1216	1	3	191
628	Hanna		78	061902_2.0003	544	2	3	212



Lp.	Miejscowość	Ulica	Nr domu	Nr obrębu	Nr działki	Typ płyt***	Stan płyt**	Ilość płyt a-c w m ² *
629	Hanna		78	061902_2.0003	544	2	3	151
631	Hanna		79	061902_2.0003	485	2	3	354
632	Hanna		79	061902_2.0003	485	2	3	137
630	Hanna		79	061902_2.0003	486	2	3	185
633	Hanna		81	061902_2.0003	543	1	3	259
634	Hanna		81	061902_2.0003	543	2	3	64
635	Hanna		82	061902_2.0003	542/1	2	3	283
636	Hanna		82	061902_2.0003	544	2	3	339
637	Hanna		83	061902_2.0003	429/3	2	3	327
638	Hanna		83	061902_2.0003	429/3	2	3	28
639	Hanna		83	061902_2.0003	429/3	2	3	436
640	Hanna		83	061902_2.0003	429/4	2	3	202
641	Hanna		85	061902_2.0003	430	2	3	132
642	Hanna		85	061902_2.0003	430	2	3	124
643	Hanna		85	061902_2.0003	430	2	3	331
644	Hanna		85	061902_2.0003	430	2	3	30
645	Hanna		85	061902_2.0003	430	2	3	57
646	Hanna		89	061902_2.0003	412	2	3	164
647	Hanna		93	061902_2.0003	737	2	3	376
648	Hanna		93	061902_2.0003	737	2	3	96
649	Hanna		96	061902_2.0003	731	2	3	273
650	Hanna		96	061902_2.0003	731	2	3	259
651	Hanna		96	061902_2.0003	731	2	3	165
652	Hanna		96	061902_2.0003	731	2	3	264
653	Hanna		96	061902_2.0003	731	2	3	305
654	Hanna		97	061902_2.0003	724	2	3	305
655	Hanna		97	061902_2.0003	724	2	3	144
656	Hanna		99	061902_2.0003	699	2	3	395
657	Hanna		99	061902_2.0003	700	2	3	310
658	Hanna		99	061902_2.0003	700	2	3	322
659	Hanna		99	061902_2.0003	700	2	3	457
660	Hanna		100	061902_2.0003	598/1	2	3	263
661	Hanna		101	061902_2.0003	599	2	3	184
662	Hanna		101	061902_2.0003	599	2	3	215
663	Hanna		103	061902_2.0003	672	2	3	69
665	Hanna		104	061902_2.0003	704	2	3	247
666	Hanna		104	061902_2.0003	704	2	3	362
664	Hanna		104	061902_2.0003	705	2	3	134
667	Hanna		107	061902_2.0003	763/2	2	3	355
668	Hanna		107	061902_2.0003	763/2	2	3	52
669	Hanna		107	061902_2.0003	763/2	2	3	366
670	Hanna		107	061902_2.0003	763/2	2	3	130



Lp.	Miejscowość	Ulica	Nr domu	Nr obrębu	Nr działki	Typ płyt***	Stan płyt**	Ilość płyt a-c w m ² *
671	Hanna		107	061902_2.0003	763/2	2	3	226
672	Hanna		109	061902_2.0003	810	2	3	247
673	Hanna		109	061902_2.0003	810	2	3	402
674	Hanna		110	061902_2.0003	815	2	3	215
675	Hanna		110	061902_2.0003	815	2	3	13
676	Hanna		111	061902_2.0003	1617	2	3	332
678	Hanna		111	061902_2.0003	1617	2	3	503
677	Hanna		111	061902_2.0003	2004	2	3	240
679	Hanna		112	061902_2.0003	767	2	3	235
680	Hanna		112	061902_2.0003	767	2	3	413
681	Hanna		112	061902_2.0003	767	1	3	320
682	Hanna		113	061902_2.0003	776	2	3	153
683	Hanna		113	061902_2.0003	776	2	3	290
684	Hanna		114	061902_2.0003	777	2	3	226
685	Hanna		114	061902_2.0003	777	2	3	199
686	Hanna		114	061902_2.0003	777	2	3	515
687	Hanna		115	061902_2.0003	779	2	3	206
688	Hanna		115	061902_2.0003	779	2	3	392
689	Hanna		116	061902_2.0003	782	1	3	293
690	Hanna		117	061902_2.0003	780	2	3	105
691	Hanna		118	061902_2.0003	784/2	2	3	211
692	Hanna		119	061902_2.0003	794	2	3	195
693	Hanna		121	061902_2.0003	821	2	3	153
694	Hanna		121	061902_2.0003	821	2	3	283
695	Hanna		122	061902_2.0003	935/2	2	3	1932
696	Hanna		122	061902_2.0003	935/2	2	3	1438
697	Hanna		123	061902_2.0003	940	2	3	240
698	Hanna		123	061902_2.0003	940	2	3	49
699	Hanna		124	061902_2.0003	951	2	3	165
700	Hanna		124	061902_2.0003	951	2	3	28
701	Hanna		125	061902_2.0003	834	2	3	170
702	Hanna		125	061902_2.0003	834	2	3	229
703	Hanna		126	061902_2.0003	901	2	3	49
704	Hanna		127	061902_2.0003	990	2	3	465
705	Hanna		127	061902_2.0003	990	2	3	198
706	Hanna		127	061902_2.0003	990	2	3	204
707	Hanna		127	061902_2.0003	990	2	3	175
708	Hanna		127	061902_2.0003	990	2	3	67
709	Hanna		128	061902_2.0003	959	2	3	250
710	Hanna		129	061902_2.0003	1128	2	3	199
711	Hanna		129	061902_2.0003	1128	2	3	71
712	Hanna		129	061902_2.0003	1128	2	3	346



Lp.	Miejscowość	Ulica	Nr domu	Nr obrębu	Nr działki	Typ płyt***	Stan płyt**	Ilość płyt a-c w m ² *
713	Hanna		131	061902_2.0003	1126	2	3	223
714	Hanna		131	061902_2.0003	1126	2	3	321
715	Hanna		131	061902_2.0003	1126	2	3	74
716	Hanna		131	061902_2.0003	1126	2	3	64
717	Hanna		132	061902_2.0003	1278	2	3	311
718	Hanna		132	061902_2.0003	1278	2	3	113
719	Hanna		132	061902_2.0003	1278	2	3	137
720	Hanna		132	061902_2.0003	1278	2	3	21
721	Hanna		132	061902_2.0003	1278	2	3	12
722	Hanna		132	061902_2.0003	1278	2	3	71
723	Hanna		133	061902_2.0003	1279	2	3	221
724	Hanna		133	061902_2.0003	1279	2	3	71
725	Hanna		133	061902_2.0003	1279	2	3	181
726	Hanna		133	061902_2.0003	1279	2	3	92
727	Hanna		133	061902_2.0003	1279	2	3	253
728	Hanna		134	061902_2.0003	1280	2	3	143
729	Hanna		134	061902_2.0003	1280	2	3	400
730	Hanna		135	061902_2.0003	1299	2	3	359
731	Hanna		135	061902_2.0003	1299	2	3	673
732	Hanna		136	061902_2.0003	1297	2	3	236
733	Hanna		136	061902_2.0003	1297	2	3	499
734	Hanna		137	061902_2.0003	1382	2	3	6
735	Hanna		137	061902_2.0003	1382	2	3	174
736	Hanna		138	061902_2.0003	1449	2	3	59
737	Hanna		139	061902_2.0003	1377/3	2	3	298
738	Hanna		139	061902_2.0003	1377/3	2	3	267
739	Hanna		139	061902_2.0003	1377/3	2	3	133
740	Hanna		139	061902_2.0003	1377/3	2	3	175
741	Hanna		140	061902_2.0003	1602/1	2	3	64
742	Hanna		140	061902_2.0003	1602/1	2	3	47
743	Hanna		142	061902_2.0003	1381	2	3	161
744	Hanna		142	061902_2.0003	1381	2	3	197
745	Hanna		142	061902_2.0003	1381	2	3	206
746	Hanna		142	061902_2.0003	1421	2	3	242
747	Hanna		143	061902_2.0003	1173	2	3	205
748	Hanna		143	061902_2.0003	1173	2	3	50
749	Hanna		143	061902_2.0003	1173	2	3	188
750	Hanna		146	061902_2.0003	1171	2	3	128
751	Hanna		151	061902_2.0003	438/1	2	3	158
752	Hanna		151	061902_2.0003	438/1	2	3	173
753	Hanna		151	061902_2.0003	438/1	2	3	139
754	Hanna		153	061902_2.0003	155/3	2	3	283



Lp.	Miejscowość	Ulica	Nr domu	Nr obrębu	Nr działki	Typ płyt***	Stan płyt**	Ilość płyt a-c w m ² *
755	Hanna		154	061902_2.0003	378	2	3	266
756	Hanna		154	061902_2.0003	378	2	3	129
757	Hanna		154	061902_2.0003	378	2	3	185
762	Hanna		156	061902_2.0003	149	2	3	33
761	Hanna		156	061902_2.0003	150	2	3	311
760	Hanna		156	061902_2.0003	151	2	3	270
758	Hanna		156	061902_2.0003	152	2	3	188
759	Hanna		156	061902_2.0003	152	2	3	164
763	Hanna		157	061902_2.0003	131	2	3	236
764	Hanna		157	061902_2.0003	131	2	3	632
765	Hanna		157	061902_2.0003	131	2	3	61
766	Hanna		158	061902_2.0003	63/2	2	3	31
767	Hanna		158	061902_2.0003	63/2	2	3	188
768	Hanna		159	061902_2.0003	128/3	2	3	379
769	Hanna		159	061902_2.0003	128/3	2	3	413
773	Hanna		160	061902_2.0003	452	2	3	215
770	Hanna		160	061902_2.0003	453/7	2	3	273
771	Hanna		160	061902_2.0003	453/7	2	3	421
772	Hanna		160	061902_2.0003	453/7	2	3	18
774	Hanna		163	061902_2.0003	1806	2	3	201
822	Hanna		41/1	061902_2.0003	516/8	2	3	157
823	Hanna		41/2	061902_2.0003	516/4	2	3	110
824	Hanna		41/3	061902_2.0003	516/5	2	3	147
825	Hanna		41/5	061902_2.0003	516/7	2	3	191
826	Hanna		41/6	061902_2.0003	516/13	2	3	143
827	Hanna		41/7	061902_2.0003	516/12	2	3	143
802	Hanna		22/2	061902_2.0003	589/3	2	3	93
775	Hanna		10a	061902_2.0003	355	2	3	126
776	Hanna		10a	061902_2.0003	355	2	3	134
777	Hanna		10a	061902_2.0003	356	2	3	148
778	Hanna		121a	061902_2.0003	798/3	2	3	243
779	Hanna		121a	061902_2.0003	798/3	2	3	64
780	Hanna		124a	061902_2.0003	950	2	3	201
781	Hanna		124a	061902_2.0003	950	2	3	91
782	Hanna		126a	061902_2.0003	954/2	2	3	215
783	Hanna		128B/1	061902_2.0003	1191/1	2	3	245
784	Hanna		128B/1	061902_2.0003	1191/1	2	3	79
785	Hanna		128B/1	061902_2.0003	1191/1	2	3	238
786	Hanna		128B/2	061902_2.0003	1191/2	2	3	58
787	Hanna		128B/2	061902_2.0003	1191/2	2	3	144
789	Hanna		128c	061902_2.0003	1041/2	2	3	146
788	Hanna		128c	061902_2.0003	986/2	2	3	118



Lp.	Miejscowość	Ulica	Nr domu	Nr obrębu	Nr działki	Typ płyt***	Stan płyt**	Ilość płyt a-c w m ² *
790	Hanna		13a	061902_2.0003	359/1	2	3	182
793	Hanna		13a	061902_2.0003	359/1	2	3	25
794	Hanna		13a	061902_2.0003	359/1	2	3	27
791	Hanna		13a	061902_2.0003	359/2	2	3	112
792	Hanna		13a	061902_2.0003	368	2	3	238
795	Hanna		141a	061902_2.0003	1309	2	3	264
796	Hanna		141a	061902_2.0003	1309	2	3	112
797	Hanna		151a	061902_2.0003	438/1	2	3	153
799	Hanna		156a	061902_2.0003	149	2	3	276
798	Hanna		156a	061902_2.0003	150	2	3	31
801	Hanna		161B/2	061902_2.0003	313/1	2	3	116
800	Hanna		161B/2	061902_2.0003	313/19	2	3	634
803	Hanna		27a	061902_2.0003	526	2	3	212
804	Hanna		29a	061902_2.0003	525	2	3	231
805	Hanna		29a	061902_2.0003	525	2	3	161
806	Hanna		31a	061902_2.0003	577	2	3	225
808	Hanna		31a	061902_2.0003	577	2	3	331
809	Hanna		31a	061902_2.0003	577	2	3	276
807	Hanna		31a	061902_2.0003	578	2	3	351
810	Hanna		31a	061902_2.0003	578	2	3	378
811	Hanna		31a	061902_2.0003	578	2	3	158
812	Hanna		31a	061902_2.0003	579	2	3	98
813	Hanna		33a	061902_2.0003	575	2	3	165
815	Hanna		34b	061902_2.0003	523	2	3	436
816	Hanna		34b	061902_2.0003	523	2	3	68
817	Hanna		34b	061902_2.0003	523	2	3	137
818	Hanna		34b	061902_2.0003	523	2	3	40
819	Hanna		34b	061902_2.0003	523	2	3	320
814	Hanna		34b	061902_2.0003	523/3	2	3	139
820	Hanna		38a	061902_2.0003	571/2	2	3	342
821	Hanna		38a	061902_2.0003	571/2	2	3	191
828	Hanna		43a	061902_2.0003	532	2	3	130
829	Hanna		43b	061902_2.0003	535	2	3	184
830	Hanna		43b	061902_2.0003	535	2	3	33
831	Hanna		43b	061902_2.0003	535	2	3	13
832	Hanna		46a	061902_2.0003	534/1	2	3	64
833	Hanna		52a	061902_2.0003	505/2	2	3	158
834	Hanna		52b	061902_2.0003	1586	2	3	42
835	Hanna		52b	061902_2.0003	1586	2	3	37
837	Hanna		53a	061902_2.0003	2	2	3	249
838	Hanna		53a	061902_2.0003	504	2	3	375
836	Hanna		53a	061902_2.0003	505/1	2	3	103



Lp.	Miejscowość	Ulica	Nr domu	Nr obrębu	Nr działki	Typ płyt***	Stan płyt**	Ilość płyt a-c w m ² *
839	Hanna		54a	061902_2.0003	2	2	3	129
840	Hanna		58a	061902_2.0003	497	2	3	191
841	Hanna		58a	061902_2.0003	497	2	3	290
842	Hanna		60a	061902_2.0003	563	2	3	223
843	Hanna		60a	061902_2.0003	563	2	3	322
844	Hanna		74a	061902_2.0003	549	2	3	197
845	Hanna		83a	061902_2.0003	429/2	2	3	208
846	Hanna		86a	061902_2.0003	427	2	3	287
847	Hanna		86a	061902_2.0003	427	2	3	252
848	Hanna		86a	061902_2.0003	427	2	3	51
849	Hanna		86a	061902_2.0003	427	2	3	223
850	Hanna		91a	061902_2.0003	743	2	3	106
851	Hanna		91a	061902_2.0003	743	2	3	168
852	Hanna		91a	061902_2.0003	743	2	3	320
853	Hanna		91a	061902_2.0003	743	2	3	407
854	Hanna		91a	061902_2.0003	743	2	3	212
855	Hanna		BN	061902_2.0003	144	2	3	23
856	Hanna		BN	061902_2.0003	332	2	3	68
857	Hanna		BN	061902_2.0003	667	2	3	86
858	Holeszów		2	061902_2.0004	309	2	3	734
859	Holeszów		2	061902_2.0004	309	2	3	151
860	Holeszów		2	061902_2.0004	309	2	3	284
861	Holeszów		2	061902_2.0004	309	2	3	69
862	Holeszów		3	061902_2.0004	355	2	3	161
863	Holeszów		3	061902_2.0004	355	2	3	117
864	Holeszów		3	061902_2.0004	355	2	3	98
865	Holeszów		3	061902_2.0004	355	2	3	202
866	Holeszów		3	061902_2.0004	355	2	3	308
867	Holeszów		3	061902_2.0004	355	2	3	296
868	Holeszów		6	061902_2.0004	296	2	3	187
869	Holeszów		6	061902_2.0004	296	2	3	65
870	Holeszów		7	061902_2.0004	304	2	3	47
871	Holeszów		8	061902_2.0004	359	2	3	184
872	Holeszów		11	061902_2.0004	363	2	3	305
873	Holeszów		11	061902_2.0004	363	2	3	202
874	Holeszów		11	061902_2.0004	363	2	3	624
875	Holeszów		13	061902_2.0004	259	2	3	83
876	Holeszów		13	061902_2.0004	259	2	3	65
877	Holeszów		14	061902_2.0004	256	2	3	178
878	Holeszów		14	061902_2.0004	256	2	3	61
879	Holeszów		14	061902_2.0004	256	2	3	305
880	Holeszów		15	061902_2.0004	255	2	3	290



Lp.	Miejscowość	Ulica	Nr domu	Nr obrębu	Nr działki	Typ płyt***	Stan płyt**	Ilość płyt a-c w m ² *
881	Holeszów		15	061902_2.0004	255	2	3	98
882	Holeszów		15	061902_2.0004	255	2	3	211
883	Holeszów		15	061902_2.0004	255	2	3	163
884	Holeszów		15	061902_2.0004	889	2	3	113
885	Holeszów		16	061902_2.0004	524	2	3	123
886	Holeszów		17	061902_2.0004	517	2	3	129
887	Holeszów		17	061902_2.0004	517	2	3	365
888	Holeszów		19	061902_2.0004	505	2	3	116
889	Holeszów		22	061902_2.0004	497	2	3	250
890	Holeszów		24	061902_2.0004	496	2	3	477
891	Holeszów		26	061902_2.0004	232	2	3	311
892	Holeszów		28	061902_2.0004	147	2	3	181
893	Holeszów		28	061902_2.0004	147	2	3	109
894	Holeszów		30	061902_2.0004	243	2	3	117
895	Holeszów		31	061902_2.0004	243	2	3	293
896	Holeszów		32	061902_2.0004	145	2	3	99
897	Holeszów		35	061902_2.0004	142	2	3	255
898	Holeszów		35	061902_2.0004	142	2	3	209
899	Holeszów		35	061902_2.0004	142	2	3	78
900	Holeszów		35	061902_2.0004	142	2	3	24
901	Holeszów		35	061902_2.0004	143	2	3	163
902	Holeszów		36	061902_2.0004	141	2	3	303
903	Holeszów		37	061902_2.0004	236	2	3	158
904	Holeszów		39	061902_2.0004	138	2	3	37
905	Holeszów		39	061902_2.0004	138	2	3	533
906	Holeszów		40	061902_2.0004	137	2	3	51
907	Holeszów		42	061902_2.0004	235	2	3	293
908	Holeszów		42	061902_2.0004	235	2	3	124
909	Holeszów		43	061902_2.0004	133	2	3	150
910	Holeszów		44	061902_2.0004	229/1	2	3	1037
911	Holeszów		44	061902_2.0004	229/2	2	3	478
912	Holeszów		44	061902_2.0004	231	2	3	231
913	Holeszów		45	061902_2.0004	228	2	3	130
914	Holeszów		45	061902_2.0004	228	2	3	308
915	Holeszów		46	061902_2.0004	226	2	3	527
916	Holeszów		47	061902_2.0004	227	2	3	238
917	Holeszów		47	061902_2.0004	227	2	3	255
918	Holeszów		50	061902_2.0004	129	2	3	283
919	Holeszów		50	061902_2.0004	129	2	3	177
920	Holeszów		50	061902_2.0004	129	2	3	122
921	Holeszów		51	061902_2.0004	225	2	3	281
922	Holeszów		53	061902_2.0004	223	2	3	296



Lp.	Miejscowość	Ulica	Nr domu	Nr obrębu	Nr działki	Typ płyt***	Stan płyt**	Ilość płyt a-c w m ² *
923	Holeszów		54	061902_2.0004	124	2	3	339
924	Holeszów		54	061902_2.0004	124	2	3	242
925	Holeszów		55	061902_2.0004	224	2	3	636
926	Holeszów		55	061902_2.0004	224	2	3	246
927	Holeszów		55	061902_2.0004	224	2	3	164
928	Holeszów		56	061902_2.0004	221	2	3	311
929	Holeszów		56	061902_2.0004	221	2	3	130
930	Holeszów		56	061902_2.0004	221	2	3	42
931	Holeszów		58	061902_2.0004	219	2	3	120
932	Holeszów		58	061902_2.0004	219	2	3	354
933	Holeszów		58	061902_2.0004	219	2	3	308
934	Holeszów		59	061902_2.0004	121	2	3	123
935	Holeszów		59	061902_2.0004	121	2	3	303
936	Holeszów		60	061902_2.0004	120	2	3	160
937	Holeszów		61	061902_2.0004	171	2	3	122
938	Holeszów		61	061902_2.0004	171	2	3	34
939	Holeszów		62	061902_2.0004	214	2	3	168
940	Holeszów		62	061902_2.0004	214	2	3	86
941	Holeszów		62	061902_2.0004	214	2	3	286
942	Holeszów		63	061902_2.0004	168	2	3	160
943	Holeszów		63	061902_2.0004	168	2	3	27
944	Holeszów		64	061902_2.0004	209	2	3	257
945	Holeszów		64	061902_2.0004	209	2	3	214
946	Holeszów		65	061902_2.0004	207	2	3	58
947	Holeszów		65	061902_2.0004	207	2	3	164
948	Holeszów		66	061902_2.0004	162	2	3	188
949	Holeszów		66	061902_2.0004	162	2	3	362
950	Holeszów		67	061902_2.0004	161	2	3	109
951	Holeszów		68	061902_2.0004	157/3	2	3	158
952	Holeszów		70	061902_2.0004	194	2	3	185
953	Holeszów		70	061902_2.0004	194	2	3	296
954	Holeszów		71	061902_2.0004	1043	2	3	151
955	Holeszów		71	061902_2.0004	1043	2	3	219
956	Holeszów		71	061902_2.0004	1043	2	3	290
957	Holeszów		72	061902_2.0004	174	2	3	395
958	Holeszów		72	061902_2.0004	174	2	3	328
959	Holeszów		72	061902_2.0004	174	2	3	140
960	Holeszów		72	061902_2.0004	174	2	3	170
961	Holeszów		75	061902_2.0004	175	1	3	117
962	Holeszów		76	061902_2.0004	179	2	3	296
963	Holeszów		77	061902_2.0004	182	2	3	359
964	Holeszów		79	061902_2.0006	18/64	2	3	308



Lp.	Miejscowość	Ulica	Nr domu	Nr obrębu	Nr działki	Typ płyt***	Stan płyt**	Ilość płyt a-c w m ² *
965	Holeszów		79	061902_2.0006	18/64	2	3	174
966	Holeszów		79	061902_2.0006	18/64	2	3	45
967	Holeszów		81	061902_2.0004	83	2	3	171
968	Holeszów		81	061902_2.0004	83	2	3	102
969	Holeszów		83	061902_2.0004	63	2	3	139
970	Holeszów		83	061902_2.0004	63	2	3	116
971	Holeszów		83	061902_2.0004	65	2	3	86
972	Holeszów		84	061902_2.0004	65	2	3	147
973	Holeszów		84	061902_2.0004	65	2	3	426
974	Holeszów		86	061902_2.0004	74	2	3	233
975	Holeszów		86	061902_2.0004	74	2	3	93
976	Holeszów		88	061902_2.0004	510	2	3	5
977	Holeszów		89	061902_2.0004	482	2	3	359
978	Holeszów		89	061902_2.0004	482	2	3	10
979	Holeszów		89	061902_2.0004	482	2	3	154
980	Holeszów		91	061902_2.0004	484	2	3	421
981	Holeszów		92	061902_2.0004	486	2	3	334
982	Holeszów		92	061902_2.0004	486	2	3	107
983	Holeszów		92	061902_2.0004	486	2	3	239
984	Holeszów		95	061902_2.0004	432	2	3	346
985	Holeszów		96	061902_2.0004	399	2	3	284
986	Holeszów		96	061902_2.0004	399	2	3	281
987	Holeszów		96	061902_2.0004	399	2	3	137
988	Holeszów		97	061902_2.0004	396	2	3	164
989	Holeszów		97	061902_2.0004	396	2	3	308
990	Holeszów		100	061902_2.0004	389	2	3	78
991	Holeszów		101	061902_2.0004	385	2	3	178
992	Holeszów		101	061902_2.0004	385	2	3	372
993	Holeszów		102	061902_2.0004	383	2	3	474
994	Holeszów		107	061902_2.0004	6	2	3	314
995	Holeszów		107	061902_2.0004	6	2	3	47
996	Holeszów		107	061902_2.0004	6	2	3	115
997	Holeszów		107	061902_2.0004	6	2	3	164
998	Holeszów		108	061902_2.0004	2	2	3	52
999	Holeszów		108	061902_2.0004	2	2	3	216
1000	Holeszów		110	061902_2.0004	490	2	3	123
1001	Holeszów		112	061902_2.0006	681	2	3	263
1002	Holeszów		112	061902_2.0006	681	2	3	298
1003	Holeszów		112	061902_2.0006	681	2	3	175
1004	Holeszów		116	061902_2.0006	669/2	2	3	247
1005	Holeszów		116	061902_2.0006	669/2	2	3	462
1006	Holeszów		116	061902_2.0006	669/2	2	3	197



Lp.	Miejscowość	Ulica	Nr domu	Nr obrębu	Nr działki	Typ płyt***	Stan płyt**	Ilość płyt a-c w m ² *
1007	Holeszów		117	061902_2.0006	670	2	3	231
1008	Holeszów		119/1	061902_2.0006	18/14	2	3	81
1009	Holeszów		119/12	061902_2.0006	18/52	2	3	26
1010	Holeszów		119/3	061902_2.0006	704	2	3	450
1011	Holeszów		119/3	061902_2.0006	704	2	3	1116
1012	Holeszów		119/3	061902_2.0006	704	2	3	310
1013	Holeszów		119/3	061902_2.0006	704	2	3	918
1014	Holeszów		119/3	061902_2.0006	704	2	3	595
1015	Holeszów		119/3	061902_2.0006	704	2	3	955
1016	Holeszów		119/3	061902_2.0006	704	2	3	1656
1017	Holeszów		119/3	061902_2.0006	704	2	3	1677
1018	Holeszów		119/3	061902_2.0006	704	2	3	2069
1019	Holeszów		119/3	061902_2.0006	704	2	3	1888
1020	Holeszów		119/3	061902_2.0006	704	2	3	1713
1021	Holeszów		119/3	061902_2.0006	704	2	3	2111
1022	Holeszów		119/7	061902_2.0006	11/4	2	3	109
1023	Holeszów		119/9	061902_2.0006	18/86	2	3	201
1024	Holeszów		119/9	061902_2.0006	18/86	2	3	27
1025	Holeszów		42a	061902_2.0004	234	2	3	20
1026	Holeszów		42b	061902_2.0004	234	2	3	123
1027	Holeszów		43a	061902_2.0004	134	2	3	102
1028	Holeszów		62a	061902_2.0004	211	2	3	242
1029	Holeszów		62a	061902_2.0004	211	2	3	257
1030	Holeszów		72a	061902_2.0004	174	2	3	42
1031	Holeszów		77a	061902_2.0004	182	2	3	116
1033	Holeszów		BN	061902_2.0004	123	2	3	27
1032	Holeszów		BN	061902_2.0004	152	2	3	16
1034	Janówka		1	061902_2.0007	168/1	2	3	250
1036	Janówka		2	061902_2.0007	170	2	3	175
1035	Janówka		2	061902_2.0007	171	2	3	225
1037	Janówka		5	061902_2.0007	178	2	3	400
1038	Janówka		6	061902_2.0007	180	2	3	173
1039	Janówka		6	061902_2.0007	180	2	3	209
1040	Janówka		9	061902_2.0007	186	2	3	602
1041	Janówka		10	061902_2.0007	188	2	3	115
1042	Janówka		11	061902_2.0007	191	2	3	281
1043	Janówka		12	061902_2.0007	192	2	3	293
1045	Janówka		12	061902_2.0007	192	2	3	160
1044	Janówka		12	061902_2.0007	193	2	3	317
1046	Janówka		14	061902_2.0007	196	2	3	416
1047	Janówka		17	061902_2.0007	206	2	3	102
1048	Janówka		18	061902_2.0007	212	2	3	106



Lp.	Miejscowość	Ulica	Nr domu	Nr obrębu	Nr działki	Typ płyt***	Stan płyt**	Ilość płyt a-c w m ² *
1049	Janówka		20	061902_2.0007	71/2	2	3	290
1050	Janówka		20	061902_2.0007	71/2	2	3	529
1051	Janówka		21	061902_2.0007	71/1	2	3	489
1052	Janówka		22	061902_2.0007	68	2	3	226
1053	Janówka		22	061902_2.0007	68	2	3	214
1054	Janówka		22	061902_2.0007	68	2	3	28
1055	Janówka		23	061902_2.0007	66	2	3	253
1056	Janówka		23	061902_2.0007	66	2	3	274
1057	Janówka		26	061902_2.0007	103/2	2	3	122
1058	Janówka		29	061902_2.0007	101/4	2	3	109
1059	Janówka		29	061902_2.0007	102/1	2	3	158
1060	Janówka		30	061902_2.0007	121	2	3	257
1061	Janówka		31	061902_2.0007	123	2	3	409
1062	Janówka		31	061902_2.0007	123	2	3	105
1063	Janówka		32	061902_2.0007	125	2	3	240
1064	Janówka		32	061902_2.0007	125	2	3	406
1065	Janówka		34	061902_2.0007	129	2	3	332
1067	Janówka		40	061902_2.0007	140	2	3	392
1066	Janówka		40	061902_2.0007	141	2	3	397
1068	Janówka		41	061902_2.0007	143	2	3	264
1069	Janówka		43	061902_2.0007	145	2	3	327
1070	Janówka		43	061902_2.0007	145	2	3	76
1071	Janówka		44	061902_2.0007	147	2	3	195
1072	Janówka		50	061902_2.0007	104/1	2	3	752
1073	Janówka		50	061902_2.0007	104/1	2	3	2012
1074	Janówka		50	061902_2.0007	104/1	2	3	570
1075	Janówka		53	061902_2.0007	315	2	3	308
1076	Janówka		54	061902_2.0007	314/2	2	3	122
1077	Janówka		5a	061902_2.0007	176/2	2	3	441
1078	Janówka		BN	061902_2.0007	117/6	2	3	720
1079	Konstantyn		6	061902_2.0008	751	2	3	320
1080	Konstantyn		7	061902_2.0008	752	2	3	197
1081	Konstantyn		7	061902_2.0008	752	2	3	228
1082	Konstantyn		7	061902_2.0008	752	2	3	197
1083	Konstantyn		7	061902_2.0008	753	2	3	182
1084	Konstantyn		10	061902_2.0008	740	2	3	69
1085	Konstantyn		10	061902_2.0008	740	2	3	95
1086	Konstantyn		10	061902_2.0008	742	2	3	254
1087	Konstantyn		10	061902_2.0008	742	2	3	37
1088	Konstantyn		10	061902_2.0008	742	2	3	494
1089	Konstantyn		15	061902_2.0008	760	2	3	409
1090	Konstantyn		17	061902_2.0008	762	2	3	259



Lp.	Miejscowość	Ulica	Nr domu	Nr obrębu	Nr działki	Typ płyt***	Stan płyt**	Ilość płyt a-c w m ² *
1091	Konstantyn		17	061902_2.0008	762	2	3	277
1092	Konstantyn		17	061902_2.0008	762	2	3	43
1093	Konstantyn		18	061902_2.0008	761/1	2	3	160
1094	Konstantyn		18	061902_2.0008	761/1	2	3	332
1095	Konstantyn		18	061902_2.0008	761/1	2	3	130
1096	Konstantyn		19	061902_2.0008	742	2	3	471
1097	Konstantyn		19	061902_2.0008	744	2	3	171
1098	Konstantyn		19	061902_2.0008	744	2	3	34
1099	Konstantyn		19	061902_2.0008	744	2	3	356
1100	Konstantyn		19	061902_2.0008	744	2	3	95
1101	Konstantyn		19	061902_2.0008	744	2	3	181
1102	Konstantyn		19	061902_2.0008	744	2	3	27
1103	Konstantyn		27	061902_2.0008	916	2	3	105
1104	Konstantyn		31	061902_2.0008	819	2	3	259
1105	Konstantyn		31	061902_2.0008	819	2	3	161
1106	Konstantyn		31	061902_2.0008	820	2	3	69
1107	Konstantyn		31	061902_2.0008	820	2	3	37
1108	Konstantyn		32	061902_2.0008	818	2	3	161
1109	Konstantyn		32	061902_2.0008	818	2	3	74
1111	Konstantyn		33	061902_2.0008	815	2	3	257
1110	Konstantyn		33	061902_2.0008	816	2	3	409
1112	Konstantyn		33	061902_2.0008	816	2	3	81
1113	Konstantyn		33	061902_2.0008	816	2	3	49
1114	Konstantyn		34	061902_2.0008	827	2	3	250
1115	Konstantyn		37	061902_2.0008	822	2	3	132
1116	Konstantyn		39	061902_2.0008	710	2	3	247
1117	Konstantyn		39	061902_2.0008	710	2	3	45
1119	Konstantyn		40	061902_2.0008	824	2	3	47
1118	Konstantyn		40	061902_2.0008	825	2	3	301
1120	Konstantyn		42	061902_2.0008	839/2	2	3	317
1121	Konstantyn		45	061902_2.0008	999	2	3	346
1122	Konstantyn		45	061902_2.0008	999	2	3	151
1124	Konstantyn		47	061902_2.0008	692	2	3	53
1123	Konstantyn		47	061902_2.0008	693	2	3	191
1125	Konstantyn		47	061902_2.0008	693	2	3	130
1126	Konstantyn		20a	061902_2.0008	849	2	3	91
1127	Konstantyn		2a	061902_2.0008	737	2	3	149
1128	Konstantyn		2a	061902_2.0008	737	2	3	358
1129	Konstantyn		47a	061902_2.0008	692	2	3	137
1130	Konstantyn		47a	061902_2.0008	694	2	3	61
1131	Kuzawka		1	061902_2.0009	257/2	2	3	129



Lp.	Miejscowość	Ulica	Nr domu	Nr obrębu	Nr działki	Typ płyt***	Stan płyt**	Ilość płyt a-c w m ² *
1132	Kuzawka		1	061902_2.0009	257/2	2	3	66
1133	Kuzawka		1	061902_2.0009	257/2	2	3	239
1134	Kuzawka		2	061902_2.0009	256	2	3	188
1135	Kuzawka		2	061902_2.0009	256	2	3	26
1136	Kuzawka		3	061902_2.0009	255/1	2	3	34
1137	Kuzawka		3	061902_2.0009	255/1	2	3	126
1138	Kuzawka		4	061902_2.0009	290/2	2	3	47
1139	Kuzawka		5	061902_2.0009	260	2	3	246
1140	Kuzawka		5	061902_2.0009	260	2	3	88
1141	Kuzawka		5	061902_2.0009	260	2	3	99
1142	Kuzawka		5	061902_2.0009	260	2	3	21
1143	Kuzawka		5	061902_2.0009	260	2	3	15
1144	Kuzawka		6	061902_2.0009	261	2	3	263
1145	Kuzawka		6	061902_2.0009	261	2	3	341
1146	Kuzawka		6	061902_2.0009	261	2	3	246
1147	Kuzawka		7	061902_2.0009	272	2	3	161
1148	Kuzawka		7	061902_2.0009	272	2	3	120
1149	Kuzawka		7	061902_2.0009	272	2	3	64
1150	Kuzawka		7	061902_2.0009	272	2	3	397
1151	Kuzawka		7	061902_2.0009	272	2	3	37
1152	Kuzawka		8	061902_2.0009	273	2	3	281
1153	Kuzawka		8	061902_2.0009	273	2	3	467
1154	Kuzawka		10	061902_2.0009	274	2	3	18
1155	Kuzawka		10	061902_2.0009	274	2	3	148
1156	Kuzawka		11	061902_2.0009	275	2	3	202
1157	Kuzawka		11	061902_2.0009	275	2	3	267
1158	Kuzawka		11	061902_2.0009	275	2	3	38
1159	Kuzawka		11	061902_2.0009	275	2	3	22
1162	Kuzawka		12	061902_2.0009	267	2	3	192
1160	Kuzawka		12	061902_2.0009	276	2	3	40
1161	Kuzawka		12	061902_2.0009	276	2	3	297
1163	Kuzawka		14	061902_2.0009	277	2	3	29
1164	Kuzawka		14	061902_2.0009	277	2	3	318
1165	Kuzawka		14	061902_2.0009	277	1	3	180
1167	Kuzawka		15	061902_2.0009	246	2	3	267
1168	Kuzawka		15	061902_2.0009	246	2	3	47
1166	Kuzawka		15	061902_2.0009	278	2	3	187
1169	Kuzawka		15	061902_2.0009	278	2	3	40
1170	Kuzawka		17	061902_2.0009	280	2	3	30
1171	Kuzawka		17	061902_2.0009	280	2	3	226
1172	Kuzawka		18	061902_2.0009	281	2	3	270
1173	Kuzawka		18	061902_2.0009	281	2	3	27



Lp.	Miejscowość	Ulica	Nr domu	Nr obrębu	Nr działki	Typ płyt***	Stan płyt**	Ilość płyt a-c w m ² *
1174	Kuzawka		19	061902_2.0009	271	2	3	151
1175	Kuzawka		19	061902_2.0009	271	2	3	187
1176	Kuzawka		19	061902_2.0009	271	2	3	348
1177	Kuzawka		19	061902_2.0009	271	2	3	389
1178	Kuzawka		19	061902_2.0009	271	2	3	52
1181	Kuzawka		20	061902_2.0009	282	2	3	156
1179	Kuzawka		21	061902_2.0009	283	2	3	120
1180	Kuzawka		21	061902_2.0009	283	2	3	55
1182	Kuzawka		23	061902_2.0009	285	2	3	23
1183	Kuzawka		26	061902_2.0009	291	2	3	184
1184	Kuzawka		26	061902_2.0009	291	2	3	274
1185	Kuzawka		27	061902_2.0009	292	2	3	136
1186	Kuzawka		27	061902_2.0009	292	2	3	69
1187	Kuzawka		29	061902_2.0009	306	2	3	132
1188	Kuzawka		29	061902_2.0009	306	2	3	110
1189	Kuzawka		30	061902_2.0009	309	2	3	109
1191	Kuzawka		32	061902_2.0009	314/1	2	3	25
1192	Kuzawka		32	061902_2.0009	314/1	2	3	53
1193	Kuzawka		32	061902_2.0009	314/1	2	3	93
1190	Kuzawka		32	061902_2.0009	314/2	2	3	225
1194	Kuzawka		34	061902_2.0009	316	2	3	197
1195	Kuzawka		34	061902_2.0009	316	2	3	150
1196	Kuzawka		35	061902_2.0009	317	2	3	30
1197	Kuzawka		35	061902_2.0009	321	2	3	240
1199	Kuzawka		39	061902_2.0009	321	2	3	103
1198	Kuzawka		39	061902_2.0009	322	2	3	102
1200	Kuzawka		42	061902_2.0009	325	2	3	69
1201	Kuzawka		42	061902_2.0009	325	2	3	31
1202	Kuzawka		43	061902_2.0009	327	2	3	14
1203	Kuzawka		44	061902_2.0009	214	2	3	262
1204	Kuzawka		45	061902_2.0009	213	2	3	13
1205	Kuzawka		47	061902_2.0009	210	2	3	156
1206	Kuzawka		47	061902_2.0009	211	2	3	116
1207	Kuzawka		47	061902_2.0009	211	2	3	4
1208	Kuzawka		47	061902_2.0009	211	2	3	22
1209	Kuzawka		47	061902_2.0009	211	2	3	36
1210	Kuzawka		48	061902_2.0009	210	2	3	71
1211	Kuzawka		49	061902_2.0009	208	2	3	63
1212	Kuzawka		49	061902_2.0009	209	2	3	305
1213	Kuzawka		50	061902_2.0009	373	2	3	231
1214	Kuzawka		50	061902_2.0009	373	2	3	61
1215	Kuzawka		50	061902_2.0009	373	2	3	29



Lp.	Miejscowość	Ulica	Nr domu	Nr obrębu	Nr działki	Typ płyt***	Stan płyt**	Ilość płyt a-c w m ² *
1216	Kuzawka		50	061902_2.0009	373	2	3	45
1217	Kuzawka		52	061902_2.0009	369	2	3	109
1218	Kuzawka		53	061902_2.0009	365	2	3	190
1219	Kuzawka		53	061902_2.0009	365	2	3	47
1220	Kuzawka		53	061902_2.0009	365	2	3	66
1221	Kuzawka		54	061902_2.0009	364	2	3	21
1222	Kuzawka		56	061902_2.0009	362	2	3	382
1223	Kuzawka		56	061902_2.0009	362	2	3	42
1224	Kuzawka		58	061902_2.0009	293	2	3	96
1225	Kuzawka		58	061902_2.0009	358/2	2	3	86
1227	Kuzawka		59	061902_2.0009	299	2	3	31
1226	Kuzawka		59	061902_2.0009	357	2	3	253
1228	Kuzawka		60	061902_2.0009	356	2	3	126
1229	Kuzawka		61	061902_2.0009	354	2	3	55
1230	Kuzawka		63	061902_2.0009	353	2	3	270
1231	Kuzawka		64	061902_2.0009	349	2	3	198
1232	Kuzawka		64	061902_2.0009	349	2	3	99
1233	Kuzawka		64	061902_2.0009	349	1	3	297
1234	Kuzawka		66	061902_2.0009	342	2	3	291
1235	Kuzawka		67	061902_2.0009	340	2	3	99
1236	Kuzawka		67	061902_2.0009	340	2	3	75
1237	Kuzawka		69	061902_2.0009	337	2	3	20
1238	Kuzawka		72	061902_2.0009	70	2	3	167
1239	Kuzawka		72	061902_2.0009	70	2	3	178
1240	Kuzawka		73	061902_2.0009	25	2	3	112
1241	Kuzawka		73	061902_2.0009	25	2	3	31
1242	Kuzawka		73	061902_2.0009	25	2	3	23
1243	Kuzawka		73	061902_2.0009	25	2	3	225
1244	Kuzawka		73	061902_2.0009	25	2	3	30
1245	Kuzawka		73	061902_2.0009	25	2	3	34
1246	Kuzawka		73	061902_2.0009	25	2	3	58
1247	Kuzawka		75	061902_2.0009	24	2	3	144
1248	Kuzawka		75	061902_2.0009	24	2	3	157
1249	Kuzawka		75	061902_2.0009	24	2	3	216
1250	Kuzawka		75	061902_2.0009	24	2	3	24
1251	Kuzawka		76	061902_2.0009	23/1	2	3	462
1252	Kuzawka		76	061902_2.0009	23/1	2	3	332
1253	Kuzawka		77	061902_2.0009	21	2	3	229
1254	Kuzawka		77	061902_2.0009	21	2	3	209
1255	Kuzawka		79	061902_2.0009	142/1	2	3	100
1257	Kuzawka		79	061902_2.0009	142/1	2	3	345
1258	Kuzawka		79	061902_2.0009	142/1	1	3	38



Lp.	Miejscowość	Ulica	Nr domu	Nr obrębu	Nr działki	Typ płyt***	Stan płyt**	Ilość płyt a-c w m ² *
1256	Kuzawka		79	061902_2.0009	142/2	2	3	37
1259	Kuzawka		80	061902_2.0009	16	2	3	134
1260	Kuzawka		80	061902_2.0009	16	2	3	59
1261	Kuzawka		80	061902_2.0009	16	2	3	198
1262	Kuzawka		80	061902_2.0009	16	2	3	178
1263	Kuzawka		82	061902_2.0009	607/2	2	3	167
1264	Kuzawka		82	061902_2.0009	607/2	2	3	158
1265	Kuzawka		84	061902_2.0009	141	2	3	376
1266	Kuzawka		86	061902_2.0009	90	2	3	358
1267	Kuzawka		89	061902_2.0009	88	2	3	197
1268	Kuzawka		89	061902_2.0009	88	2	3	156
1269	Kuzawka		89	061902_2.0009	88	2	3	269
1270	Kuzawka		89	061902_2.0009	88	2	3	232
1271	Kuzawka		89	061902_2.0009	88	2	3	33
1272	Kuzawka		89	061902_2.0009	88	2	3	43
1273	Kuzawka		90	061902_2.0009	113	2	3	74
1274	Kuzawka		90	061902_2.0009	113	2	3	252
1275	Kuzawka		96	061902_2.0009	122	2	3	327
1276	Kuzawka		98	061902_2.0009	130	2	3	537
1277	Kuzawka		98	061902_2.0009	130	2	3	165
1278	Kuzawka		99	061902_2.0009	131	2	3	372
1279	Kuzawka		101	061902_2.0009	84	2	3	61
1280	Kuzawka		101	061902_2.0009	84	2	3	66
1282	Kuzawka		102	061902_2.0009	463/1	2	3	101
1281	Kuzawka		102	061902_2.0009	463/2	2	3	280
1283	Kuzawka		103	061902_2.0009	470	2	3	263
1284	Kuzawka		103	061902_2.0009	470	2	3	191
1285	Kuzawka		103	061902_2.0009	470	2	3	407
1286	Kuzawka		103	061902_2.0009	470	2	3	46
1287	Kuzawka		103	061902_2.0009	470	2	3	57
1288	Kuzawka		104	061902_2.0009	472	2	3	165
1289	Kuzawka		104	061902_2.0009	472	2	3	85
1290	Kuzawka		107	061902_2.0009	490	2	3	204
1291	Kuzawka		107	061902_2.0009	490	2	3	57
1292	Kuzawka		110	061902_2.0009	495	2	3	77
1293	Kuzawka		110	061902_2.0009	495	2	3	256
1294	Kuzawka		111	061902_2.0009	496	2	3	202
1295	Kuzawka		111	061902_2.0009	496	2	3	280
1296	Kuzawka		112	061902_2.0009	499	2	3	37
1297	Kuzawka		112	061902_2.0009	499	2	3	127
1298	Kuzawka		112	061902_2.0009	499	2	3	51



Lp.	Miejscowość	Ulica	Nr domu	Nr obrębu	Nr działki	Typ płyt***	Stan płyt**	Ilość płyt a-c w m ² *
1299	Kuzawka		112	061902_2.0009	499	2	3	66
1300	Kuzawka		113	061902_2.0009	509	2	3	24
1301	Kuzawka		113	061902_2.0009	509	2	3	263
1302	Kuzawka		113	061902_2.0009	509	2	3	229
1303	Kuzawka		113	061902_2.0009	509	2	3	150
1306	Kuzawka		100a	061902_2.0009	132	2	3	320
1307	Kuzawka		100a	061902_2.0009	132	2	3	57
1308	Kuzawka		100a	061902_2.0009	132	2	3	74
1304	Kuzawka		100a	061902_2.0009	133	2	3	82
1305	Kuzawka		100a	061902_2.0009	133	2	3	252
1309	Kuzawka		15a	061902_2.0009	279	2	3	82
1310	Kuzawka		15b	061902_2.0009	278	2	3	226
1311	Kuzawka		23a	061902_2.0009	287	2	3	99
1312	Kuzawka		23a	061902_2.0009	287	2	3	202
1313	Kuzawka		67a	061902_2.0009	339	2	3	99
1314	Kuzawka		67a	061902_2.0009	339	2	3	35
1315	Kuzawka		BN	061902_2.0009	522	2	3	450
1316	Kuzawka		BN	061902_2.0009	522	2	3	208
1317	Lack		1	061902_2.0010	801	2	3	448
1318	Lack		1	061902_2.0010	801	2	3	81
1319	Lack		1	061902_2.0010	801	2	3	192
1320	Lack		1	061902_2.0010	801	2	3	311
1321	Lack		1	061902_2.0010	801	2	3	108
1322	Lack		4	061902_2.0010	748	1	3	288
1323	Lack		4	061902_2.0010	748	2	3	197
1324	Lack		4	061902_2.0010	748	2	3	29
1325	Lack		6	061902_2.0010	745	2	3	136
1326	Lack		8	061902_2.0010	733	2	3	307
1327	Lack		8	061902_2.0010	733	2	3	363
1328	Lack		8	061902_2.0010	733	2	3	164
1329	Lack		9	061902_2.0010	732	2	3	49
1330	Lack		9	061902_2.0010	732	2	3	532
1331	Lack		9	061902_2.0010	732	1	3	117
1332	Lack		12	061902_2.0010	730	2	3	379
1333	Lack		12	061902_2.0010	730	2	3	99
1334	Lack		12	061902_2.0010	730	2	3	51
1335	Lack		14	061902_2.0010	728	2	3	164
1336	Lack		14	061902_2.0010	728	2	3	345
1337	Lack		14	061902_2.0010	728	2	3	81
1338	Lack		14	061902_2.0010	728	2	3	45
1339	Lack		14	061902_2.0010	728	2	3	512
1340	Lack		15	061902_2.0010	650	2	3	341



Lp.	Miejscowość	Ulica	Nr domu	Nr obrębu	Nr działki	Typ płyt***	Stan płyt**	Ilość płyt a-c w m ² *
1341	Lack		15	061902_2.0010	650	2	3	369
1343	Lack		15	061902_2.0010	655/6	2	3	1058
1344	Lack		15	061902_2.0010	655/6	2	3	48
1345	Lack		15	061902_2.0010	655/6	2	3	259
1342	Lack		15	061902_2.0010	655/8	2	3	559
1346	Lack		16	061902_2.0010	597	2	3	404
1347	Lack		16	061902_2.0010	597	2	3	92
1348	Lack		16	061902_2.0010	597	1	3	242
1349	Lack		16	061902_2.0010	597	2	3	298
1350	Lack		17	061902_2.0010	622	2	3	359
1351	Lack		17	061902_2.0010	622	2	3	45
1352	Lack		17	061902_2.0010	622	2	3	262
1353	Lack		17	061902_2.0010	622	2	3	225
1354	Lack		19	061902_2.0010	621	2	3	240
1355	Lack		19	061902_2.0010	621	2	3	188
1356	Lack		19	061902_2.0010	621	2	3	133
1357	Lack		19	061902_2.0010	621	2	3	39
1358	Lack		20	061902_2.0010	619	2	3	280
1359	Lack		20	061902_2.0010	619	2	3	255
1360	Lack		21	061902_2.0010	642	2	3	293
1361	Lack		21	061902_2.0010	642	2	3	38
1362	Lack		22	061902_2.0010	641/1	2	3	274
1363	Lack		22	061902_2.0010	641/1	2	3	390
1364	Lack		22	061902_2.0010	641/1	2	3	157
1365	Lack		23	061902_2.0010	640	2	3	238
1366	Lack		23	061902_2.0010	640	2	3	313
1367	Lack		24	061902_2.0010	639/1	2	3	249
1368	Lack		25	061902_2.0010	615	2	3	150
1369	Lack		26	061902_2.0010	636	2	3	288
1370	Lack		26	061902_2.0010	637	2	3	332
1371	Lack		26	061902_2.0010	637	2	3	276
1372	Lack		27	061902_2.0010	583/1	2	3	59
1373	Lack		27	061902_2.0010	583/1	2	3	82
1374	Lack		29	061902_2.0010	587	2	3	171
1375	Lack		29	061902_2.0010	587	2	3	481
1376	Lack		31	061902_2.0010	593	2	3	296
1377	Lack		31	061902_2.0010	593	2	3	179
1378	Lack		31	061902_2.0010	620	2	3	324
1379	Lack		34	061902_2.0010	347	2	3	188
1380	Lack		34	061902_2.0010	347	2	3	250
1381	Lack		34	061902_2.0010	347	2	3	88
1382	Lack		34	061902_2.0010	347	2	3	362



Lp.	Miejscowość	Ulica	Nr domu	Nr obrębu	Nr działki	Typ płyt***	Stan płyt**	Ilość płyt a-c w m ² *
1383	Lack		34	061902_2.0010	347	2	3	55
1384	Lack		34	061902_2.0010	347	2	3	50
1385	Lack		35	061902_2.0010	345	2	3	656
1386	Lack		35	061902_2.0010	345	2	3	386
1387	Lack		36	061902_2.0010	398	1	3	399
1388	Lack		36	061902_2.0010	398	2	3	66
1389	Lack		36	061902_2.0010	398	2	3	419
1390	Lack		36	061902_2.0010	398	2	3	115
1391	Lack		37	061902_2.0010	399	2	3	246
1392	Lack		37	061902_2.0010	399	2	3	341
1393	Lack		37	061902_2.0010	399	2	3	409
1394	Lack		42	061902_2.0010	691	2	3	105
1395	Lack		42	061902_2.0010	691	2	3	327
1396	Lack		43	061902_2.0010	722	2	3	93
1397	Lack		43	061902_2.0010	722	2	3	341
1398	Lack		43	061902_2.0010	722	2	3	235
1399	Lack		46	061902_2.0010	551	2	3	328
1400	Lack		46	061902_2.0010	551	2	3	281
1401	Lack		49	061902_2.0010	550	2	3	461
1402	Lack		49	061902_2.0010	550	2	3	371
1403	Lack		49	061902_2.0010	550	1	3	90
1404	Lack		50	061902_2.0010	548/2	2	3	296
1405	Lack		50	061902_2.0010	548/2	2	3	158
1406	Lack		51	061902_2.0010	279/1	2	3	153
1407	Lack		51	061902_2.0010	279/1	2	3	100
1408	Lack		51	061902_2.0010	279/1	2	3	100
1409	Lack		52	061902_2.0010	630	2	3	352
1410	Lack		52	061902_2.0010	630	2	3	261
1411	Lack		56	061902_2.0010	287/8	2	3	64
1412	Lack		57	061902_2.0010	936	2	3	161
1413	Lack		57	061902_2.0010	936	2	3	50
1414	Lack		57	061902_2.0010	936	2	3	41
1415	Lack		57	061902_2.0010	936	2	3	43
1416	Lack		57	061902_2.0010	936	2	3	190
1417	Lack		58	061902_2.0010	929	2	3	233
1418	Lack		61	061902_2.0010	188/1	2	3	155
1419	Lack		61	061902_2.0010	188/1	2	3	256
1420	Lack		61	061902_2.0010	188/1	2	3	17
1421	Lack		61	061902_2.0010	188/1	2	3	116
1422	Lack		62	061902_2.0010	403/1	2	3	120
1423	Lack		62	061902_2.0010	403/2	2	3	154
1424	Lack		63	061902_2.0010	405	2	3	197



Lp.	Miejscowość	Ulica	Nr domu	Nr obrębu	Nr działki	Typ płyt***	Stan płyt**	Ilość płyt a-c w m ² *
1425	Lack		63	061902_2.0010	405	2	3	272
1426	Lack		63	061902_2.0010	405	2	3	103
1427	Lack		63	061902_2.0010	405	2	3	25
1428	Lack		63	061902_2.0010	405	2	3	13
1429	Lack		63	061902_2.0010	405	2	3	131
1430	Lack		66	061902_2.0010	427	2	3	206
1431	Lack		67	061902_2.0010	428	2	3	373
1432	Lack		67	061902_2.0010	428	2	3	287
1433	Lack		67	061902_2.0010	428	2	3	180
1434	Lack		68	061902_2.0010	433	2	3	362
1435	Lack		69	061902_2.0010	414	2	3	146
1436	Lack		69	061902_2.0010	414	2	3	311
1437	Lack		72	061902_2.0010	403/2	2	3	221
1438	Lack		72	061902_2.0010	403/2	2	3	421
1439	Lack		72	061902_2.0010	403/2	2	3	159
1440	Lack		15a	061902_2.0010	649	2	3	127
1441	Lack		16a	061902_2.0010	647/2	2	3	161
1442	Lack		16a	061902_2.0010	647/2	2	3	36
1443	Lack		16b	061902_2.0010	623	2	3	154
1444	Lack		16b	061902_2.0010	623	2	3	89
1445	Lack		16b	061902_2.0010	623	2	3	31
1446	Lack		26a	061902_2.0010	603/2	2	3	98
1448	Lack		27a	061902_2.0010	585	2	3	188
1447	Lack		27a	061902_2.0010	586	2	3	322
1449	Lack		27b	061902_2.0010	584	2	3	361
1450	Lack		27b	061902_2.0010	584	2	3	66
1453	Lack		39a	061902_2.0010	642	2	3	82
1451	Lack		39a	061902_2.0010	648	2	3	57
1452	Lack		39a	061902_2.0010	648	2	3	88
1454	Lack		49a	061902_2.0010	548/1	2	3	252
1455	Lack		50a	061902_2.0010	548/1	2	3	242
1456	Lack		50a	061902_2.0010	548/1	2	3	286
1457	Lack		51b	061902_2.0010	613	2	3	393
1458	Lack		51b	061902_2.0010	613	2	3	63
1459	Lack		52a	061902_2.0010	632	2	3	279
1460	Lack		52a	061902_2.0010	632	2	3	55
1461	Lack		52a	061902_2.0010	632	2	3	50
1462	Lack		52a	061902_2.0010	632	2	3	79
1463	Lack		52a	061902_2.0010	632	2	3	318
1464	Lack		60a	061902_2.0010	182	2	3	300
1465	Lack		60a	061902_2.0010	182	2	3	42
1466	Lack		60a	061902_2.0010	182	2	3	19



Lp.	Miejscowość	Ulica	Nr domu	Nr obrębu	Nr działki	Typ płyt***	Stan płyt**	Ilość płyt a-c w m ² *
1467	Lack		61a	061902_2.0010	188/1	2	3	197
1468	Lack		61a	061902_2.0010	188/1	2	3	300
1469	Lack		61c	061902_2.0010	180	2	3	91
1470	Lack		61c	061902_2.0010	180	2	3	305
1471	Lack		61c	061902_2.0010	180	2	3	133
1472	Lack		61c	061902_2.0010	180	2	3	6
1473	Lack		61c	061902_2.0010	180	2	3	7
1474	Lack		61c	061902_2.0010	180	2	3	55
1475	Lack		62a	061902_2.0010	404/1	2	3	177
1476	Lack		62a	061902_2.0010	404/1	2	3	29
1477	Lack		62a	061902_2.0010	404/1	2	3	216
1478	Lack		67a	061902_2.0010	430	2	3	37
1479	Lack		BN	061902_2.0010	726	2	3	49
1480	Nowy Holeszów		1	061902_2.0005	249	2	3	54
1481	Nowy Holeszów		2	061902_2.0005	249	2	3	229
1482	Nowy Holeszów		2	061902_2.0005	249	2	3	72
1483	Nowy Holeszów		2	061902_2.0005	249	2	3	221
1484	Nowy Holeszów		4	061902_2.0005	242	2	3	63
1485	Nowy Holeszów		4	061902_2.0005	242	2	3	378
1486	Nowy Holeszów		5	061902_2.0005	240	2	3	79
1487	Nowy Holeszów		5	061902_2.0005	240	2	3	147
1488	Nowy Holeszów		8	061902_2.0005	236	2	3	243
1489	Nowy Holeszów		9	061902_2.0005	219	2	3	338
1490	Nowy Holeszów		9	061902_2.0005	219	2	3	113
1491	Nowy Holeszów		12	061902_2.0005	1	2	3	103
1492	Nowy Holeszów		13	061902_2.0005	227	2	3	351
1493	Nowy Holeszów		13	061902_2.0005	227	2	3	54
1494	Nowy Holeszów		13	061902_2.0005	227	2	3	235
1495	Nowy Holeszów		14	061902_2.0005	230	2	3	467
1496	Nowy Holeszów		14	061902_2.0005	230	2	3	284
1497	Nowy Holeszów		14	061902_2.0005	230	2	3	150
1498	Nowy Holeszów		16	061902_2.0005	161	2	3	150
1499	Nowy Holeszów		17	061902_2.0005	160	2	3	356
1500	Nowy Holeszów		17	061902_2.0005	160	2	3	402
1501	Nowy Holeszów		17	061902_2.0005	160	2	3	184
1502	Nowy Holeszów		17	061902_2.0005	160	2	3	161
1503	Nowy Holeszów		18	061902_2.0005	159	2	3	494
1504	Nowy Holeszów		20	061902_2.0005	156	2	3	163
1505	Nowy Holeszów		20	061902_2.0005	156	2	3	280
1506	Nowy Holeszów		21	061902_2.0005	155	2	3	160
1507	Nowy Holeszów		22	061902_2.0005	156	2	3	122
1508	Nowy Holeszów		22	061902_2.0005	156	2	3	250



Lp.	Miejscowość	Ulica	Nr domu	Nr obrębu	Nr działki	Typ płyt***	Stan płyt**	Ilość płyt a-c w m ² *
1509	Nowy Holeszów		24	061902_2.0005	137	2	3	379
1510	Nowy Holeszów		24	061902_2.0005	137	2	3	376
1511	Nowy Holeszów		24	061902_2.0005	137	2	3	18
1512	Nowy Holeszów		25	061902_2.0005	130	2	3	212
1513	Nowy Holeszów		25	061902_2.0005	130	2	3	208
1514	Nowy Holeszów		28	061902_2.0005	182	2	3	395
1515	Nowy Holeszów		28	061902_2.0005	182	2	3	178
1516	Nowy Holeszów		29	061902_2.0005	78	2	3	165
1517	Nowy Holeszów		29	061902_2.0005	78	2	3	34
1518	Nowy Holeszów		29	061902_2.0005	78	2	3	277
1519	Nowy Holeszów		31	061902_2.0005	69	2	3	300
1520	Nowy Holeszów		32	061902_2.0005	61	2	3	156
1521	Nowy Holeszów		33	061902_2.0005	59	2	3	205
1522	Nowy Holeszów		35	061902_2.0005	6	2	3	173
1523	Nowy Holeszów		35	061902_2.0005	6	2	3	98
1524	Nowy Holeszów		36	061902_2.0005	178	2	3	376
1525	Nowy Holeszów		36	061902_2.0005	178	2	3	214
1526	Nowy Holeszów		36	061902_2.0005	178	2	3	150
1527	Nowy Holeszów		36	061902_2.0005	178	2	3	339
1528	Nowy Holeszów		37	061902_2.0005	172	2	3	119
1529	Nowy Holeszów		37	061902_2.0005	172	2	3	283
1530	Nowy Holeszów		38	061902_2.0005	171	2	3	288
1531	Nowy Holeszów		38	061902_2.0005	171	2	3	304
1532	Nowy Holeszów		29b	061902_2.0005	77	2	3	543
1533	Nowy Holeszów		BN	061902_2.0005	132	2	3	19
1534	Pawłuki		2	061902_2.0011	204	2	3	298
1535	Pawłuki		2	061902_2.0011	204	2	3	34
1536	Pawłuki		2	061902_2.0011	204	2	3	17
1537	Pawłuki		3	061902_2.0011	200	2	3	585
1538	Pawłuki		3	061902_2.0011	200	2	3	389
1539	Pawłuki		3	061902_2.0011	200	2	3	55
1540	Pawłuki		3	061902_2.0011	200	2	3	74
1542	Pawłuki		4	061902_2.0011	202	2	3	252
1543	Pawłuki		4	061902_2.0011	202	2	3	122
1544	Pawłuki		4	061902_2.0011	202	2	3	359
1545	Pawłuki		4	061902_2.0011	202	2	3	138
1541	Pawłuki		4	061902_2.0011	203/1	2	3	252
1546	Pawłuki		5	061902_2.0011	206/1	2	3	40
1547	Pawłuki		6	061902_2.0011	296	2	3	209
1548	Pawłuki		6	061902_2.0011	296	2	3	666
1549	Pawłuki		6	061902_2.0011	296	2	3	280
1550	Pawłuki		8	061902_2.0011	213	2	3	182



Lp.	Miejscowość	Ulica	Nr domu	Nr obrębu	Nr działki	Typ płyt***	Stan płyt**	Ilość płyt a-c w m ² *
1551	Pawłuki		9	061902_2.0011	314	2	3	305
1552	Pawłuki		9	061902_2.0011	314	2	3	320
1553	Pawłuki		9	061902_2.0011	314	2	3	33
1554	Pawłuki		11	061902_2.0011	327/2	2	3	235
1555	Pawłuki		11	061902_2.0011	327/2	2	3	168
1556	Pawłuki		11	061902_2.0011	327/2	2	3	37
1557	Pawłuki		12	061902_2.0011	330	2	3	259
1558	Pawłuki		12	061902_2.0011	330	2	3	522
1559	Pawłuki		12	061902_2.0011	330	2	3	376
1560	Pawłuki		12	061902_2.0011	330	2	3	77
1561	Pawłuki		12	061902_2.0011	330	2	3	20
1562	Pawłuki		13	061902_2.0011	315	2	3	262
1563	Pawłuki		13	061902_2.0011	315	2	3	158
1564	Pawłuki		14	061902_2.0011	124	2	3	240
1565	Pawłuki		14	061902_2.0011	124	2	3	368
1566	Pawłuki		19	061902_2.0011	126	2	3	438
1567	Pawłuki		20	061902_2.0011	348	2	3	461
1568	Pawłuki		20	061902_2.0011	76/2	2	3	65
1569	Pawłuki		21	061902_2.0011	180/3	2	3	236
1570	Pawłuki		21	061902_2.0011	180/3	2	3	663
1571	Pawłuki		22	061902_2.0011	72/1	2	3	371
1572	Pawłuki		22	061902_2.0011	72/1	2	3	414
1573	Pawłuki		22	061902_2.0011	72/1	2	3	154
1574	Pawłuki		10a	061902_2.0011	328	2	3	419
1575	Pawłuki		10a	061902_2.0011	328	2	3	421
1576	Pawłuki		11a	061902_2.0011	294	2	3	399
1577	Pawłuki		11a	061902_2.0011	327/1	2	3	263
1578	Pawłuki		11a	061902_2.0011	327/1	2	3	281
1579	Pawłuki		1a	061902_2.0011	205	2	3	26
1580	Pawłuki		1a	061902_2.0011	205	2	3	48
1581	Pawłuki		1a	061902_2.0011	205	2	3	61
1582	Pawłuki		3a	061902_2.0011	276	2	3	264
1585	Pawłuki		3a	061902_2.0011	276	2	3	902
1583	Pawłuki		3a	061902_2.0011	277/2	2	3	588
1584	Pawłuki		3a	061902_2.0011	277/2	2	3	105
1586	Pawłuki		5b	061902_2.0011	199	2	3	124
1587	Pawłuki		5b	061902_2.0011	199	2	3	178
1588	Pawłuki		5b	061902_2.0011	202	2	3	25
1592	Zaświatycze		1	061902_2.0012	106	2	3	66
1593	Zaświatycze		1	061902_2.0012	106	2	3	317
1590	Zaświatycze		1	061902_2.0012	107	2	3	34
1598	Zaświatycze		1	061902_2.0012	247/3	2	3	30



Lp.	Miejscowość	Ulica	Nr domu	Nr obrębu	Nr działki	Typ płyt***	Stan płyt**	Ilość płyt a-c w m ² *
1599	Zaświatycze		1	061902_2.0012	247/3	2	3	33
1594	Zaświatycze		1	061902_2.0012	802	2	3	122
1595	Zaświatycze		1	061902_2.0012	802	2	3	174
1589	Zaświatycze		1	061902_2.0012	803	2	3	122
1591	Zaświatycze		1	061902_2.0012	803	2	3	34
1596	Zaświatycze		1	061902_2.0012	803	2	3	255
1597	Zaświatycze		1	061902_2.0012	803	2	3	74
1602	Zaświatycze		2	061902_2.0012	797	2	3	255
1600	Zaświatycze		2	061902_2.0012	95	2	3	648
1601	Zaświatycze		2	061902_2.0012	95	2	3	232
1603	Zaświatycze		2	061902_2.0012	95	2	3	247
1604	Zaświatycze		2	061902_2.0012	95	2	3	43
1605	Zaświatycze		3	061902_2.0012	117/3	2	3	130
1606	Zaświatycze		3	061902_2.0012	117/3	2	3	38
1607	Zaświatycze		5	061902_2.0012	793	2	3	355
1608	Zaświatycze		6	061902_2.0012	152	2	3	395
1609	Zaświatycze		6	061902_2.0012	152	2	3	54
1610	Zaświatycze		6	061902_2.0012	152	2	3	178
1611	Zaświatycze		6	061902_2.0012	152	2	3	70
1612	Zaświatycze		8	061902_2.0012	134	2	3	257
1613	Zaświatycze		8	061902_2.0012	134	2	3	389
1617	Zaświatycze		10	061902_2.0012	823	2	3	28
1614	Zaświatycze		10	061902_2.0012	89	2	3	140
1615	Zaświatycze		10	061902_2.0012	89	2	3	102
1616	Zaświatycze		10	061902_2.0012	89	2	3	92
1618	Zaświatycze		10	061902_2.0012	89	2	3	48
1619	Zaświatycze		11	061902_2.0012	124	2	3	194
1620	Zaświatycze		11	061902_2.0012	124	2	3	738
1621	Zaświatycze		11	061902_2.0012	124	2	3	342
1622	Zaświatycze		11	061902_2.0012	124	2	3	62
1623	Zaświatycze		11	061902_2.0012	124	2	3	11
1624	Zaświatycze		11	061902_2.0012	124	2	3	43
1625	Zaświatycze		11	061902_2.0012	124	2	3	20
1626	Zaświatycze		12	061902_2.0012	127	2	3	653
1627	Zaświatycze		12	061902_2.0012	127	2	3	184
1628	Zaświatycze		12	061902_2.0012	127	2	3	206
1629	Zaświatycze		12	061902_2.0012	127	2	3	42
1630	Zaświatycze		13	061902_2.0012	187	2	3	141
1631	Zaświatycze		13	061902_2.0012	187	2	3	262
1632	Zaświatycze		13	061902_2.0012	187	2	3	105
1633	Zaświatycze		15	061902_2.0012	136	2	3	165
1634	Zaświatycze		15	061902_2.0012	136	2	3	228



Lp.	Miejscowość	Ulica	Nr domu	Nr obrębu	Nr działki	Typ płyt***	Stan płyt**	Ilość płyt a-c w m ² *
1635	Zaświatycze		15	061902_2.0012	136	2	3	41
1636	Zaświatycze		15	061902_2.0012	136	2	3	351
1637	Zaświatycze		15	061902_2.0012	136	2	3	11
1638	Zaświatycze		15	061902_2.0012	136	2	3	44
1639	Zaświatycze		16	061902_2.0012	137	2	3	669
1640	Zaświatycze		16	061902_2.0012	137	2	3	294
1641	Zaświatycze		16	061902_2.0012	137	2	3	103
1642	Zaświatycze		16	061902_2.0012	137	2	3	98
1643	Zaświatycze		16	061902_2.0012	137	2	3	35
1644	Zaświatycze		18	061902_2.0012	138/2	2	3	281
1645	Zaświatycze		18	061902_2.0012	138/2	2	3	286
1646	Zaświatycze		18	061902_2.0012	138/2	2	3	290
1647	Zaświatycze		18	061902_2.0012	138/2	2	3	36
1648	Zaświatycze		18	061902_2.0012	138/2	2	3	33
1649	Zaświatycze		18	061902_2.0012	138/2	2	3	40
1650	Zaświatycze		18	061902_2.0012	138/2	2	3	110
1651	Zaświatycze		19	061902_2.0012	205/1	2	3	201
1652	Zaświatycze		19	061902_2.0012	205/1	2	3	122
1653	Zaświatycze		19	061902_2.0012	205/1	2	3	195
1654	Zaświatycze		19	061902_2.0012	205/1	1	3	17
1655	Zaświatycze		22	061902_2.0012	155	1	3	263
1656	Zaświatycze		22	061902_2.0012	155	2	3	30
1657	Zaświatycze		23	061902_2.0012	155	2	3	215
1658	Zaświatycze		23	061902_2.0012	155	2	3	165
1659	Zaświatycze		23	061902_2.0012	155	2	3	209
1660	Zaświatycze		24	061902_2.0012	160	2	3	235
1661	Zaświatycze		24	061902_2.0012	160	2	3	68
1662	Zaświatycze		24	061902_2.0012	160	2	3	170
1663	Zaświatycze		24	061902_2.0012	210	2	3	191
1664	Zaświatycze		24	061902_2.0012	210	2	3	223
1665	Zaświatycze		27	061902_2.0012	216	2	3	194
1666	Zaświatycze		27	061902_2.0012	216	2	3	100
1667	Zaświatycze		27	061902_2.0012	216	2	3	148
1668	Zaświatycze		29	061902_2.0012	239	2	3	300
1669	Zaświatycze		29	061902_2.0012	239	2	3	362
1670	Zaświatycze		29	061902_2.0012	239	2	3	29
1671	Zaświatycze		29	061902_2.0012	239	2	3	46
1672	Zaświatycze		29	061902_2.0012	239	2	3	53
1673	Zaświatycze		30	061902_2.0012	236	2	3	327
1674	Zaświatycze		30	061902_2.0012	236	2	3	215
1675	Zaświatycze		30	061902_2.0012	236	2	3	48
1676	Zaświatycze		30	061902_2.0012	236	2	3	238



Lp.	Miejscowość	Ulica	Nr domu	Nr obrębu	Nr działki	Typ płyt***	Stan płyt**	Ilość płyt a-c w m ² *
1677	Zaświatycze		30	061902_2.0012	236	2	3	133
1678	Zaświatycze		30	061902_2.0012	236	2	3	32
1679	Zaświatycze		30	061902_2.0012	236	2	3	201
1680	Zaświatycze		32	061902_2.0012	324	2	3	192
1681	Zaświatycze		32	061902_2.0012	324	2	3	274
1682	Zaświatycze		32	061902_2.0012	324	2	3	30
1683	Zaświatycze		33	061902_2.0012	299	2	3	132
1684	Zaświatycze		33	061902_2.0012	299	2	3	78
1685	Zaświatycze		33	061902_2.0012	299	2	3	96
1686	Zaświatycze		33	061902_2.0012	299	2	3	37
1687	Zaświatycze		33	061902_2.0012	299	2	3	15
1688	Zaświatycze		33	061902_2.0012	299	2	3	52
1689	Zaświatycze		34	061902_2.0012	301	2	3	334
1690	Zaświatycze		34	061902_2.0012	301	2	3	110
1691	Zaświatycze		36	061902_2.0012	306/2	2	3	117
1692	Zaświatycze		36	061902_2.0012	306/2	2	3	51
1693	Zaświatycze		36	061902_2.0012	306/2	2	3	15
1694	Zaświatycze		37	061902_2.0012	345	2	3	482
1695	Zaświatycze		37	061902_2.0012	345	2	3	264
1696	Zaświatycze		37	061902_2.0012	345	2	3	68
1697	Zaświatycze		37	061902_2.0012	345	2	3	12
1698	Zaświatycze		37	061902_2.0012	345	2	3	14
1699	Zaświatycze		38	061902_2.0012	284	2	3	180
1700	Zaświatycze		39	061902_2.0012	282	2	3	334
1701	Zaświatycze		39	061902_2.0012	282	2	3	222
1702	Zaświatycze		39	061902_2.0012	282	2	3	35
1703	Zaświatycze		39	061902_2.0012	282	2	3	38
1704	Zaświatycze		39	061902_2.0012	282	2	3	140
1705	Zaświatycze		39	061902_2.0012	282	2	3	174
1706	Zaświatycze		40	061902_2.0012	338	2	3	122
1707	Zaświatycze		40	061902_2.0012	338	2	3	404
1708	Zaświatycze		40	061902_2.0012	338	2	3	133
1709	Zaświatycze		40	061902_2.0012	338	2	3	31
1710	Zaświatycze		41	061902_2.0012	270/1	2	3	585
1711	Zaświatycze		41	061902_2.0012	270/1	2	3	451
1712	Zaświatycze		41	061902_2.0012	270/1	2	3	20
1713	Zaświatycze		41	061902_2.0012	270/1	2	3	149
1714	Zaświatycze		41	061902_2.0012	270/1	2	3	231
1715	Zaświatycze		41	061902_2.0012	270/1	2	3	288
1716	Zaświatycze		42	061902_2.0012	266	2	3	243
1717	Zaświatycze		42	061902_2.0012	266	2	3	127



Lp.	Miejscowość	Ulica	Nr domu	Nr obrębu	Nr działki	Typ płyt***	Stan płyt**	Ilość płyt a-c w m ² *
1718	Zaświatycze		43	061902_2.0012	265	2	3	177
1719	Zaświatycze		43	061902_2.0012	265	2	3	151
1720	Zaświatycze		44	061902_2.0012	262	2	3	195
1721	Zaświatycze		44	061902_2.0012	262	1	3	76
1722	Zaświatycze		44	061902_2.0012	262	2	3	714
1723	Zaświatycze		44	061902_2.0012	262	2	3	25
1724	Zaświatycze		44	061902_2.0012	262	1	3	344
1725	Zaświatycze		45	061902_2.0012	263	2	3	191
1726	Zaświatycze		45	061902_2.0012	263	2	3	288
1727	Zaświatycze		45	061902_2.0012	263	2	3	99
1728	Zaświatycze		45	061902_2.0012	263	2	3	267
1729	Zaświatycze		46	061902_2.0012	327	2	3	6
1730	Zaświatycze		47	061902_2.0012	331	2	3	365
1731	Zaświatycze		47	061902_2.0012	331	2	3	68
1732	Zaświatycze		47	061902_2.0012	331	2	3	276
1733	Zaświatycze		48	061902_2.0012	275	2	3	185
1734	Zaświatycze		49	061902_2.0012	273	2	3	147
1735	Zaświatycze		50	061902_2.0012	234	2	3	14
1736	Zaświatycze		52	061902_2.0012	276	2	3	85
1737	Zaświatycze		52	061902_2.0012	276	2	3	175
1739	Zaświatycze		54	061902_2.0012	231/3	2	3	42
1738	Zaświatycze		54	061902_2.0012	231/4	2	3	197
1740	Zaświatycze		54	061902_2.0012	231/4	2	3	144
1741	Zaświatycze		55	061902_2.0012	230	2	3	6
1742	Zaświatycze		55	061902_2.0012	230	2	3	66
1743	Zaświatycze		56	061902_2.0012	260	2	3	479
1745	Zaświatycze		59	061902_2.0012	75	2	3	371
1746	Zaświatycze		59	061902_2.0012	75	2	3	314
1744	Zaświatycze		59	061902_2.0012	818	2	3	119
1748	Zaświatycze		60	061902_2.0012	76	2	3	406
1749	Zaświatycze		60	061902_2.0012	76	2	3	602
1750	Zaświatycze		60	061902_2.0012	76	2	3	64
1751	Zaświatycze		60	061902_2.0012	76	2	3	245
1747	Zaświatycze		60	061902_2.0012	819	2	3	144
1752	Zaświatycze		61	061902_2.0012	77	2	3	205
1753	Zaświatycze		61	061902_2.0012	77	2	3	430
1754	Zaświatycze		61	061902_2.0012	77	2	3	192
1755	Zaświatycze		61	061902_2.0012	77	2	3	386
1756	Zaświatycze		61	061902_2.0012	77	2	3	33
1757	Zaświatycze		63	061902_2.0012	79	2	3	334
1758	Zaświatycze		63	061902_2.0012	79	2	3	529
1759	Zaświatycze		63	061902_2.0012	79	2	3	60



Lp.	Miejscowość	Ulica	Nr domu	Nr obrębu	Nr działki	Typ płyt***	Stan płyt**	Ilość płyt a-c w m ² *
1760	Zaświatycze		65	061902_2.0012	825	2	3	113
1761	Zaświatycze		65	061902_2.0012	825	2	3	304
1762	Zaświatycze		65	061902_2.0012	825	2	3	69
1763	Zaświatycze		65	061902_2.0012	825	2	3	10
1764	Zaświatycze		67	061902_2.0012	4	2	3	409
1765	Zaświatycze		67	061902_2.0012	4	2	3	379
1766	Zaświatycze		67	061902_2.0012	824	2	3	409
1767	Zaświatycze		67	061902_2.0012	824	2	3	34
1768	Zaświatycze		68	061902_2.0012	829	2	3	175
1769	Zaświatycze		68	061902_2.0012	829	2	3	250
1770	Zaświatycze		68	061902_2.0012	829	2	3	297
1771	Zaświatycze		69	061902_2.0012	831	2	3	160
1772	Zaświatycze		70	061902_2.0012	73	2	3	339
1773	Zaświatycze		70	061902_2.0012	73	2	3	177
1774	Zaświatycze		70	061902_2.0012	73	2	3	95
1775	Zaświatycze		70	061902_2.0012	73	2	3	15
1776	Zaświatycze		70	061902_2.0012	73	2	3	161
1777	Zaświatycze		71	061902_2.0012	74	2	3	279
1778	Zaświatycze		71	061902_2.0012	74	2	3	291
1779	Zaświatycze		71	061902_2.0012	74	1	3	233
1780	Zaświatycze		72	061902_2.0012	834	2	3	337
1781	Zaświatycze		72	061902_2.0012	834	2	3	362
1782	Zaświatycze		72	061902_2.0012	834	2	3	20
1783	Zaświatycze		72	061902_2.0012	834	2	3	32
1784	Zaświatycze		74	061902_2.0012	835	2	3	395
1785	Zaświatycze		74	061902_2.0012	835	2	3	123
1786	Zaświatycze		75	061902_2.0012	15	2	3	290
1787	Zaświatycze		76	061902_2.0012	16	2	3	421
1788	Zaświatycze		76	061902_2.0012	16	2	3	91
1789	Zaświatycze		76	061902_2.0012	16	2	3	296
1790	Zaświatycze		76	061902_2.0012	16	1	3	252
1791	Zaświatycze		76	061902_2.0012	16	2	3	21
1792	Zaświatycze		76	061902_2.0012	16	2	3	25
1793	Zaświatycze		77	061902_2.0012	51	2	3	768
1794	Zaświatycze		80	061902_2.0012	31	2	3	372
1795	Zaświatycze		80	061902_2.0012	31	2	3	49
1796	Zaświatycze		80	061902_2.0012	31	2	3	215
1797	Zaświatycze		80	061902_2.0012	31	2	3	3
1798	Zaświatycze		82	061902_2.0012	45/3	2	3	133
1799	Zaświatycze		82	061902_2.0012	46	2	3	361
1800	Zaświatycze		82	061902_2.0012	46	2	3	362
1801	Zaświatycze		82	061902_2.0012	47	2	3	66



Lp.	Miejscowość	Ulica	Nr domu	Nr obrębu	Nr działki	Typ płyt***	Stan płyt**	Ilość płyt a-c w m ² *
1802	Zaświatycze		83	061902_2.0012	30	2	3	341
1803	Zaświatycze		83	061902_2.0012	30	2	3	385
1804	Zaświatycze		85	061902_2.0012	45/2	2	3	269
1805	Zaświatycze		85	061902_2.0012	45/2	2	3	468
1806	Zaświatycze		85	061902_2.0012	45/2	2	3	58
1807	Zaświatycze		85	061902_2.0012	45/2	2	3	61
1808	Zaświatycze		86	061902_2.0012	44	2	3	368
1809	Zaświatycze		86	061902_2.0012	44	2	3	330
1810	Zaświatycze		86	061902_2.0012	44	2	3	110
1811	Zaświatycze		87	061902_2.0012	385	2	3	205
1812	Zaświatycze		87	061902_2.0012	385	2	3	273
1813	Zaświatycze		91	061902_2.0012	37	2	3	50
1814	Zaświatycze		91	061902_2.0012	37	2	3	42
1815	Zaświatycze		91	061902_2.0012	37	2	3	129
1816	Zaświatycze		91	061902_2.0012	37	2	3	311
1817	Zaświatycze		91	061902_2.0012	37	2	3	81
1818	Zaświatycze		92	061902_2.0012	38	2	3	212
1819	Zaświatycze		92	061902_2.0012	38	2	3	320
1820	Zaświatycze		92	061902_2.0012	38	2	3	49
1821	Zaświatycze		93	061902_2.0012	433	2	3	223
1822	Zaświatycze		93	061902_2.0012	433	2	3	198
1823	Zaświatycze		93	061902_2.0012	433	2	3	199
1824	Zaświatycze		94	061902_2.0012	434	2	3	205
1825	Zaświatycze		94	061902_2.0012	434	2	3	317
1826	Zaświatycze		96	061902_2.0012	441	2	3	92
1827	Zaświatycze		96	061902_2.0012	441	2	3	191
1828	Zaświatycze		96	061902_2.0012	441	2	3	62
1829	Zaświatycze		97	061902_2.0012	516	2	3	173
1830	Zaświatycze		97	061902_2.0012	516	2	3	286
1831	Zaświatycze		97	061902_2.0012	516	2	3	338
1832	Zaświatycze		98	061902_2.0012	522/3	2	3	201
1833	Zaświatycze		98	061902_2.0012	522/3	2	3	245
1837	Zaświatycze		99	061902_2.0012	524	2	3	31
1834	Zaświatycze		99	061902_2.0012	525/2	2	3	238
1835	Zaświatycze		99	061902_2.0012	525/2	2	3	242
1836	Zaświatycze		99	061902_2.0012	525/2	2	3	8
1838	Zaświatycze		100	061902_2.0012	569	2	3	273
1839	Zaświatycze		100	061902_2.0012	569	2	3	79
1840	Zaświatycze		100	061902_2.0012	569	2	3	221
1841	Zaświatycze		100	061902_2.0012	569	2	3	106
1842	Zaświatycze		103	061902_2.0012	589	2	3	127
1843	Zaświatycze		103	061902_2.0012	589	2	3	71



Lp.	Miejscowość	Ulica	Nr domu	Nr obrębu	Nr działki	Typ płyt***	Stan płyt**	Ilość płyt a-c w m ² *
1844	Zaświatycze		104	061902_2.0012	576	2	3	341
1845	Zaświatycze		108	061902_2.0012	594/8	2	3	247
1846	Zaświatycze		108	061902_2.0012	594/8	2	3	115
1847	Zaświatycze		110	061902_2.0012	596	2	3	201
1848	Zaświatycze		110	061902_2.0012	596	2	3	185
1849	Zaświatycze		110	061902_2.0012	596	2	3	12
1850	Zaświatycze		111	061902_2.0012	600	2	3	3
1851	Zaświatycze		111	061902_2.0012	600	2	3	139
1852	Zaświatycze		173	061902_2.0012	550	2	3	66
1853	Zaświatycze		173	061902_2.0012	550	2	3	352
1854	Zaświatycze		24a	061902_2.0012	211	2	3	168
1855	Zaświatycze		24b	061902_2.0012	211	2	3	157
1856	Zaświatycze		24b	061902_2.0012	211	2	3	133
1857	Zaświatycze		26a	061902_2.0012	220/1	2	3	79
1858	Zaświatycze		28b	061902_2.0012	247/4	2	3	344
1859	Zaświatycze		28b	061902_2.0012	247/4	2	3	21
1860	Zaświatycze		30a	061902_2.0012	237/1	2	3	253
1861	Zaświatycze		30a	061902_2.0012	237/1	2	3	457
1862	Zaświatycze		30a	061902_2.0012	237/1	2	3	419
1863	Zaświatycze		31a	061902_2.0012	322	2	3	185
1864	Zaświatycze		31a	061902_2.0012	322	2	3	287
1865	Zaświatycze		31a	061902_2.0012	322	2	3	99
1866	Zaświatycze		31a	061902_2.0012	322	2	3	16
1867	Zaświatycze		31b	061902_2.0012	487	2	3	20
1868	Zaświatycze		31b	061902_2.0012	487	2	3	21
1869	Zaświatycze		37a	061902_2.0012	343	2	3	184
1870	Zaświatycze		65a	061902_2.0012	2	2	3	141
1874	Zaświatycze		65a	061902_2.0012	2	2	3	63
1871	Zaświatycze		65a	061902_2.0012	826	2	3	132
1872	Zaświatycze		65a	061902_2.0012	826	2	3	211
1873	Zaświatycze		65a	061902_2.0012	826	2	3	235
1876	Zaświatycze		85a	061902_2.0012	32	2	3	212
1875	Zaświatycze		85a	061902_2.0012	47	2	3	256
1877	Zaświatycze		97a	061902_2.0012	517	2	3	201
1878	Zaświatycze		97a	061902_2.0012	517	2	3	426
1879	Zaświatycze		97a	061902_2.0012	517	2	3	339
1880	Zaświatycze		BN	061902_2.0012	247/4	2	3	33
1881	Zaświatycze		BN	061902_2.0012	52/1	2	3	27

Objaśnienia:

* Płyta a-c – płyta azbestowo-cementowa



- **** Poglądowy stopień pilności – oceniony w trakcie inwentaryzacji przez pracowników terenowych wg następującej skali:
- 1 - wymiana lub naprawa wymagana bezzwłocznie
 - 2 - ponowna ocena wymagana w czasie do 1 roku
 - 3 - ponowna ocena w terminie do 5 lat
- *****
- 1 – W01 – płyta azbestowo-cementowa płaska
 - 2 – W02 – płyta azbestowo-cementowa falista

Załącznik nr 6 Składowiska przyjmujące odpady zawierające azbest

